

## 嘉義市興村里避難處所指示牌設置地點說明

### 一、避難處所指示牌設置規劃

1. 設置地點：嘉義市東區興村里。
2. 指示避難處所：嘉義市政府公告之避難處所-慈玄宮(嘉義市東區興村里溪興街 28 之 2 號)。
3. 設置位置：如規劃路線圖。



(1)溪興街 153 巷與軍輝路交叉口路燈，如圖 1。



圖 2 避難處所指示牌設置位置 1

(2)軍輝路 481 號前路燈(位於無名橋上)，如圖 2。



圖 2 避難處所指示牌設置位置 2

(3)嘉義市東區興村里溪興街 28 之 2 號 (慈玄宮), 如圖 3。



圖 3 避難收容資訊看板設置位置 3

(4)嘉義市東區興村里溪興街 28 之 2 號慈玄宮旁電線桿



圖 4 避難處所指示牌設置位置 4

(5)嘉義市東區興村里溪興街 153 巷轉角處

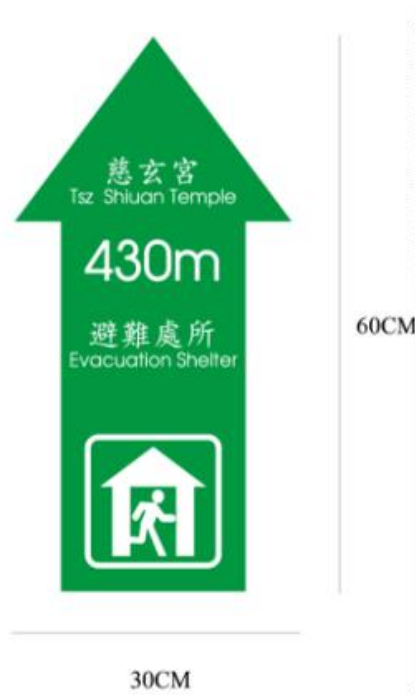


圖 5 大型防災避難看板設置位置 5

## 二、避難處所指示牌規格

1. 樣式尺寸：避難處所指示牌樣式尺寸如圖所示(2 處)。





2. 材質：鍍鋅鋼板。

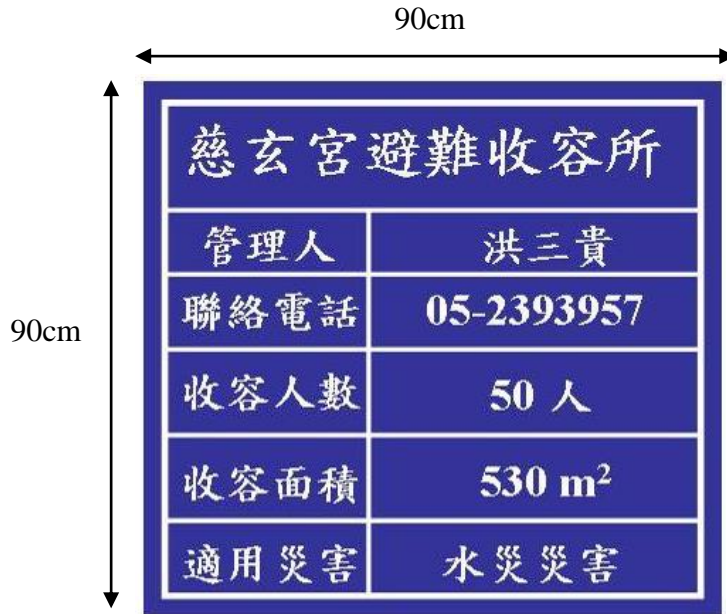
### 三、疏散避難處所指示看板(1 處)

1.樣式尺寸：避難處所指示牌樣式尺寸如圖所示。



2. 材質：鍍鋅鋼板。

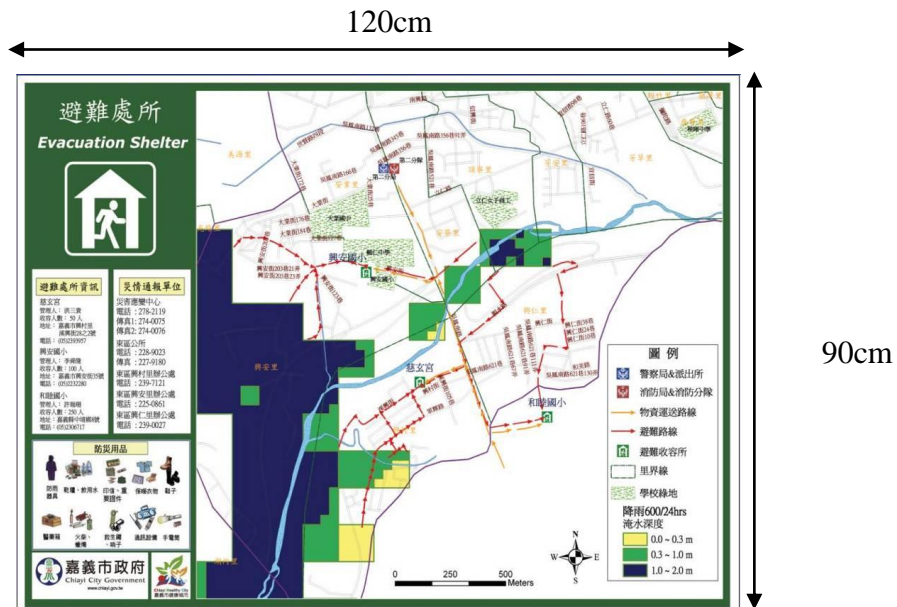
四、收容避難場所標示牌(1 處)



材質：壓克力

規格：90cm x 90cm

五、大型防災避難看板(1 處)




材料:鍍鋅鋼版

規格：120cm x 90cm

## 六、設置前後情形

### (1)防災避難看板及(2)疏散避難處所指示看板施工

安裝位置	施工前	施工後
(1)嘉義市東區興村里溪興街153巷轉角處		
(2)嘉義市東區興村里溪興街28之2號慈玄宮旁電線桿		

### (3)收容避難場所標示牌

安裝位置	施工前	施工後
(3)嘉義市東區興村里溪興街28之2號(慈玄宮)		

(4)疏散避難處所方向指示牌

安裝位置	施工前	施工後
(3) 溪興街 153 巷與軍 輝路交叉 口路燈		
(4) 軍輝路 481 號前 路燈(位於 無名橋上)		