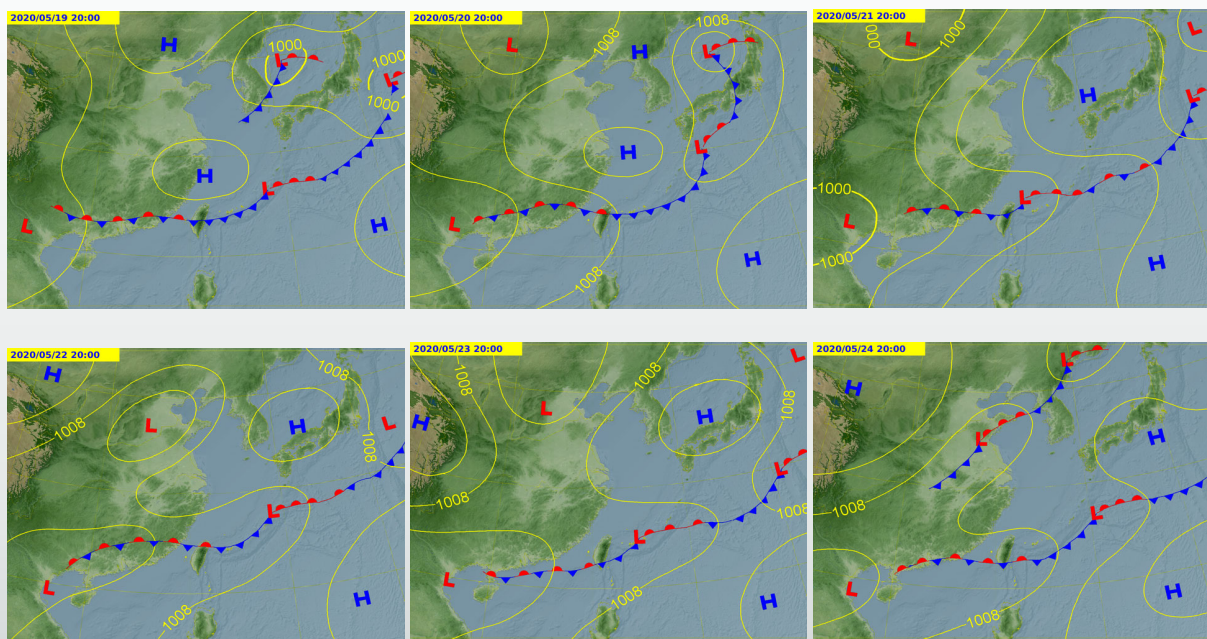


嘉義市109年5月梅雨鋒面情資研判第1報

雲林科技大學

地面天氣圖

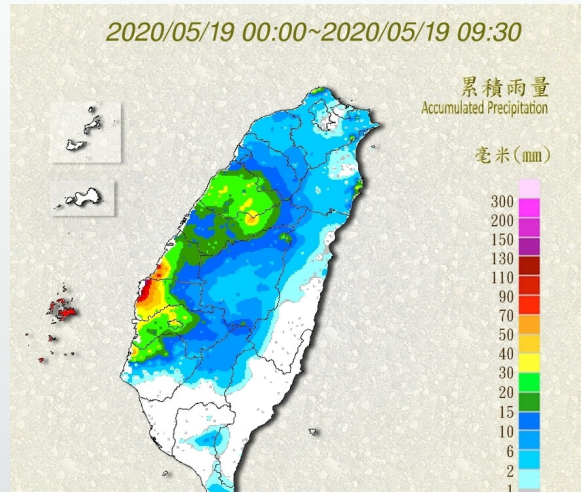

■梅雨鋒面於5/19~5/24期間由北往南移動緩慢移動，此期間全台各地易有陣雨或雷雨發生，應注意嘉義市發生強降雨導致之災情。



(資料來源：中央氣象局)

降雨現況

■雷達迴波圖顯示嘉義市上空水氣涵蓋明顯，降雨發生機率高。目前嘉義市本日監測之最大累積雨量為47.5mm。



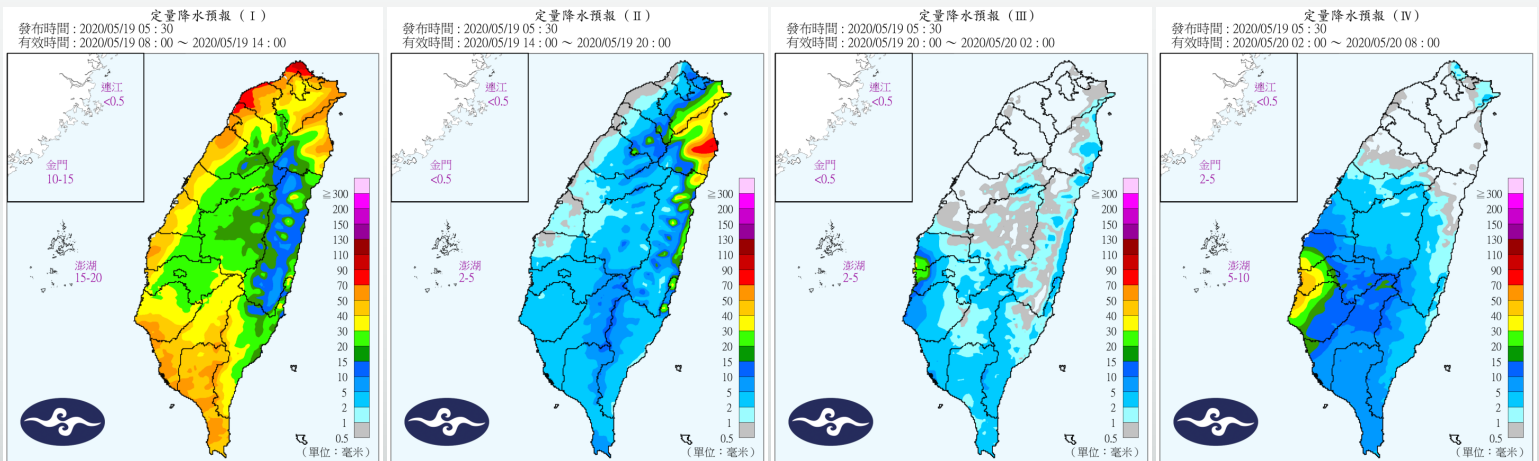
測站名稱	行政區	10分鐘	1小時	3小時	6小時	12小時	24小時	本日累積	前一日	前二日
嘉義	西區	-	11.0	47.5	47.5	48.0	48.5	47.5	48.5	48.5
嘉義農試	東區	1.5	14.0	33.5	33.5	33.5	34.0	33.5	34.0	34.0
嘉義市東區	東區	2.5	15.5	32.5	32.5	32.5	33.5	32.5	33.5	33.5

(資料來源：中央氣象局)

降雨量預測

■定量降水預報：

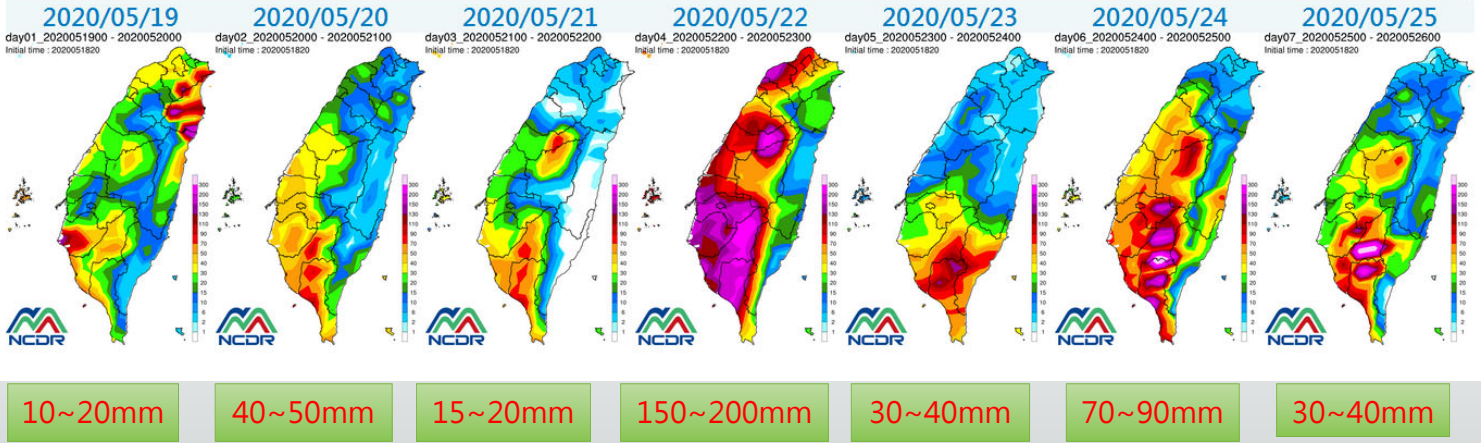
嘉義市5/19 8:00~14:00累積雨量約20~30mm；5/19 14:00~20:00累積雨量約2~5mm；
5/19 20:00~5/20 02:00累積雨量約1~5mm；5/20 02:00~08:00累積雨量約10~30mm。



(資料來源：中央氣象局)

降雨量預測

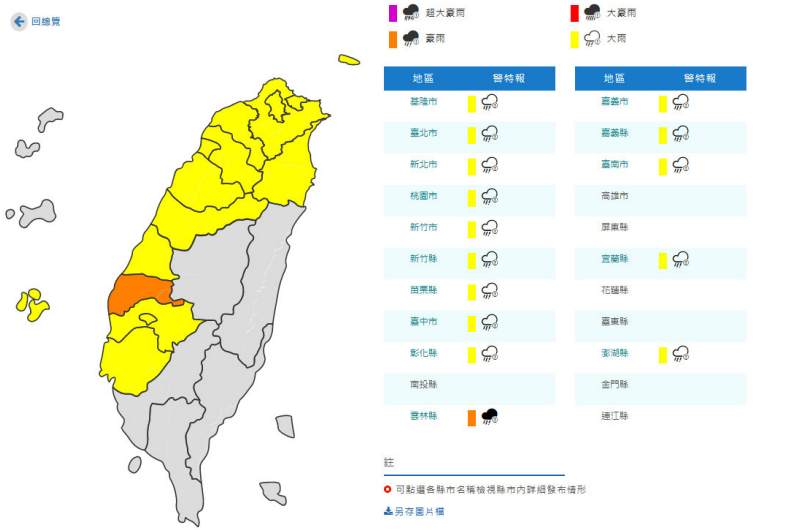
■國家災害防救科技中心MPAS模式預測，嘉義市5/19~5/25期間每日皆有降雨情形發生，其中5/22降雨量較大，約150~200mm，其次為5/24降雨量70~90mm。



(資料來源：NCDR天氣與氣候監測網)

警戒資訊

- 中央氣象局已針對嘉義市發布大雨特報。
- 水利署尚未針對嘉義市發布淹水與水位警戒。



欲知詳情請上：
防災資訊服務網
<http://fhy.wra.gov.tw>

(資料來源：中央氣象局、經濟部水利署)

小結

- 梅雨鋒面於5/19~5/24期間由北往南移動緩慢移動，此期間全台各地易有陣雨或雷雨發生，應注意嘉義市發生強降雨導致之災情。
- 雷達迴波圖顯示嘉義市市上空水氣涵蓋明顯，降雨發生機率高。目前本市本日監測之最大累積雨量為47.5mm。
- 定量降雨預報預測嘉義市5/19 8:00~14:00累積雨量約20~30mm；5/19 14:00~20:00累積雨量約2~5mm；5/19 20:00~5/20 02:00累積雨量約1~5mm；5/20 02:00~08:00累積雨量約10~30mm。
- 國家災害防救科技中心MPAS模式預測，嘉義市5/19~5/25期間每日皆有降雨情形發生，其中5/22降雨量較大，約150~200mm，其次為5/24降雨量70~90mm。
- 中央氣象局已針對嘉義市發布大雨特報；水利署尚未針對嘉義市發布淹水與水位警戒。