





# 2018.6.15 0930嘉義市豪雨情資簡報

雲林科技大學

# 雷達回波圖、即時閃電觀測圖、紅外線雲圖



- ◆ 目前水氣在南部、東南部及東北部外圍徘徊。
- ◆ 台灣上空尚未有明顯閃電。



# 示警燈號



災害情資網

線上人數：38人

公告看板 | 近期地震 | 情資研判下載 | 相關連結

縣市 **嘉義市** 鄉鎮 不拘 輔助系統登入

系統公告：本平台榮獲2015年資訊月創新金質獎，感謝科技部、各防災單位及地方政府的指導與建議！！

- 本日情勢(即時) 0613梅雨
- 颱風情資 天氣概況
- 地震情資 示警燈號
- 豪大雨情資 災害情勢
- 災害潛勢地圖 水庫水位
- 定星降水預報
- 降雨觀測
- 空氣品質監測
- 火山監測

資訊綜覽

示警內容

- 1.地震報告-中央氣象局
- 2.豪大雨特報-中央氣象局
- 3.淹水警示-經濟部水利署
- 4.河川水位警戒-經濟部水利署
- 5.水庫水位警示-經濟部水利署
- 6.土石流警示-農委會水保局
- 7.道路封閉-交通部公路總局
- 8.停止上班課-人事行政總處

燈號說明(危險程度)

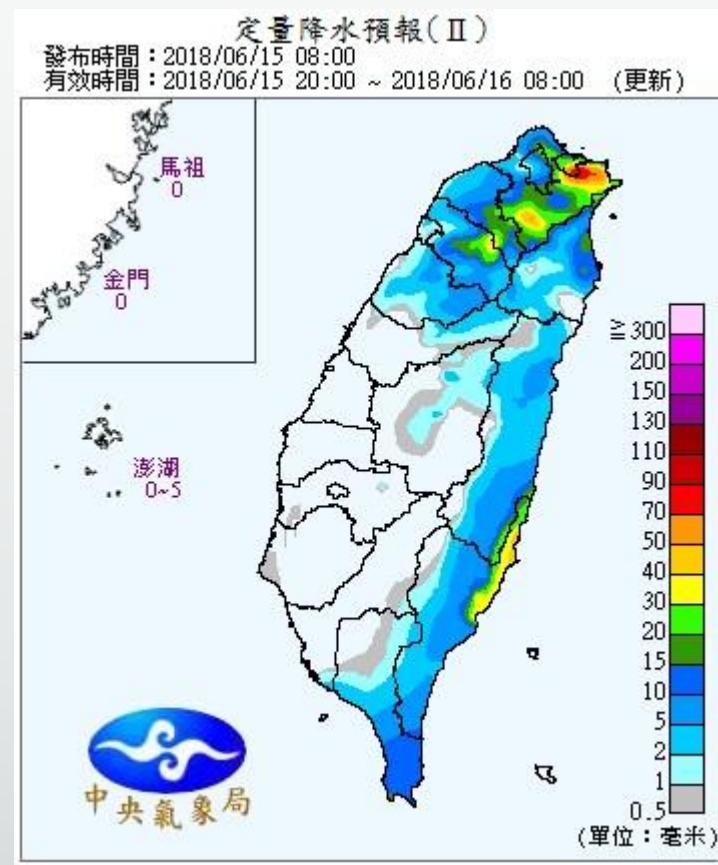
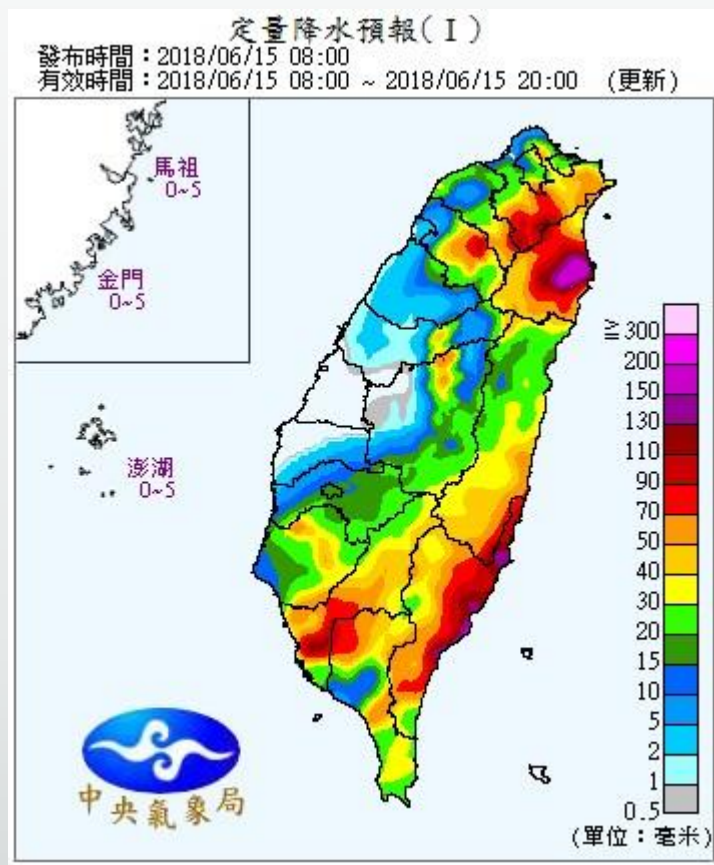
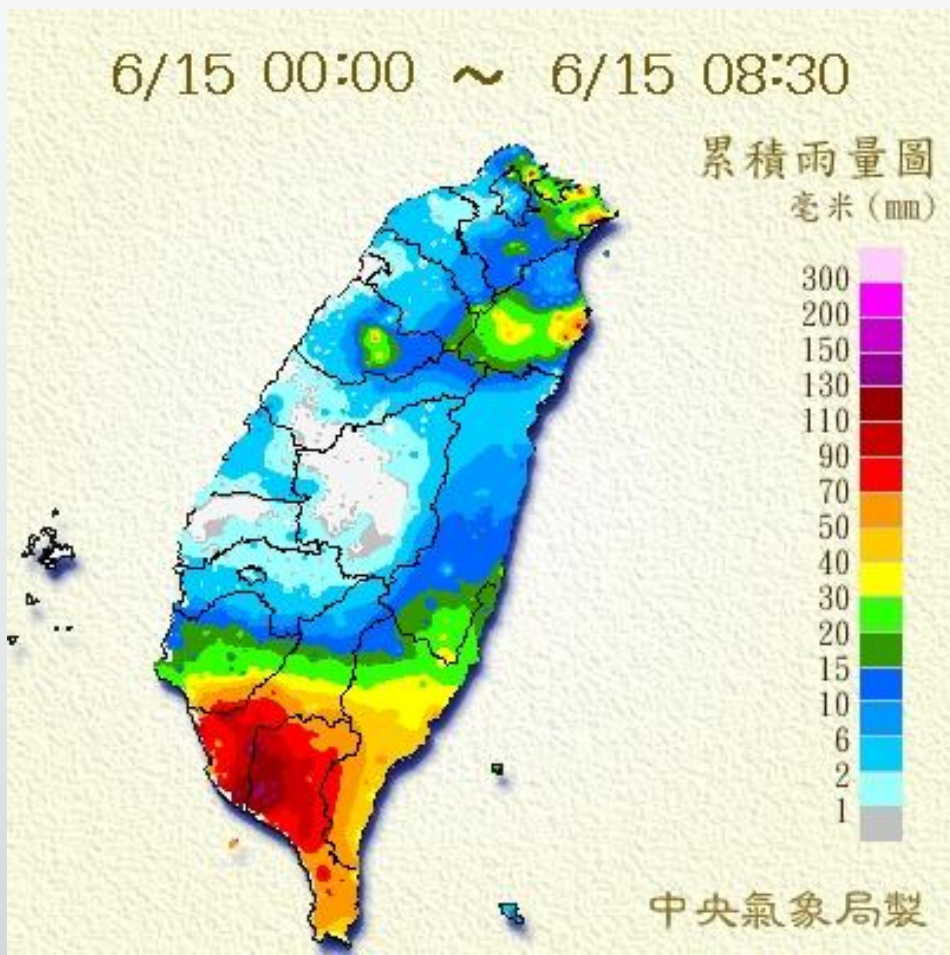
- 高
- 中
- 低
- 無示警



◆ 嘉義市示警燈號：  
目前東西區各為低(黃)警戒燈號，鄰近嘉義縣亦為低警戒燈號。

# 累積雨量及定量降水預報

- ◆ 嘉義市6/15 00:00至6/15 08:30之觀測雨量為**2~6 mm**。
- ◆ 自6/15 08:00至6/16 08:00，**預估**嘉義市之**24小時累積**降雨量為約**15~20mm**。



# 系集模式雨量(平均逐日/時雨量)

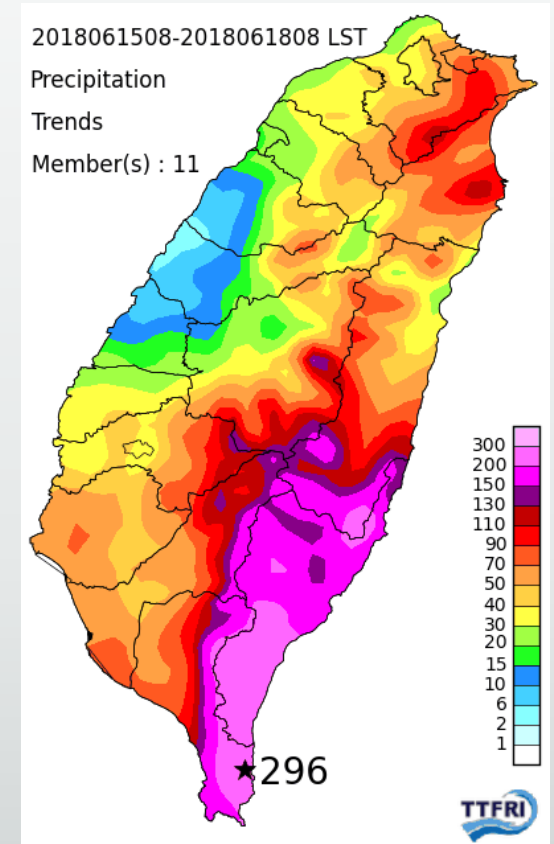
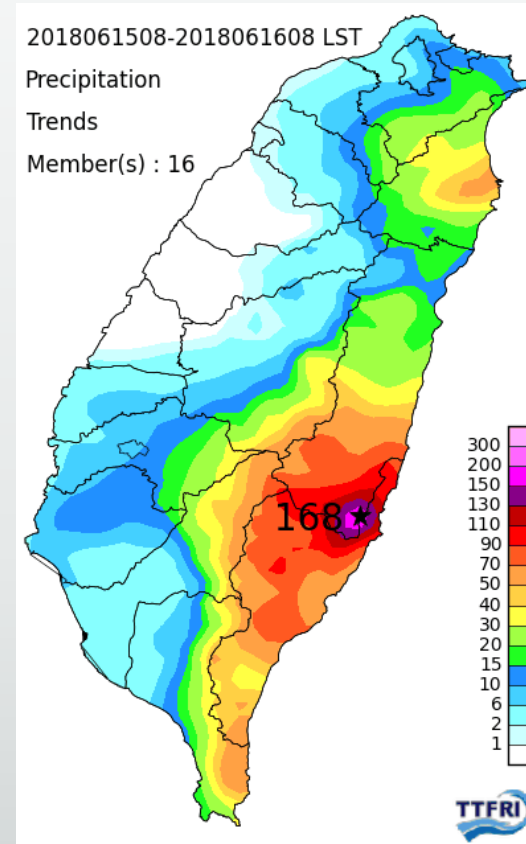
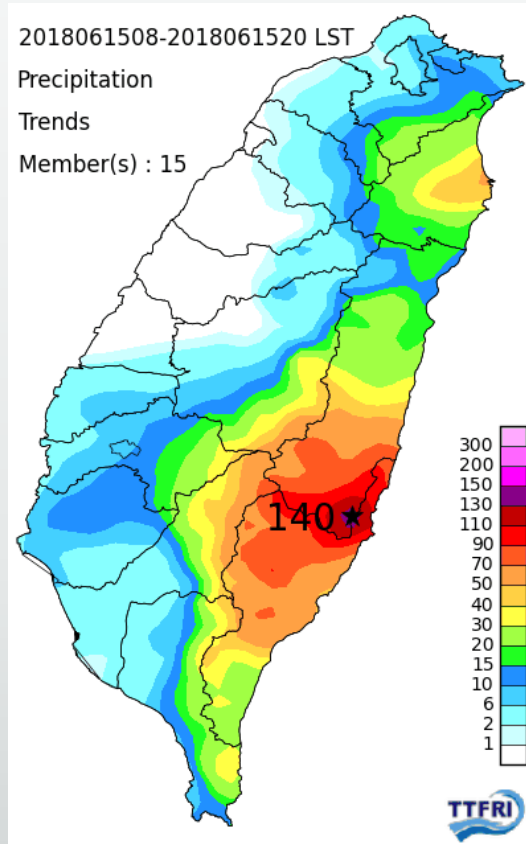
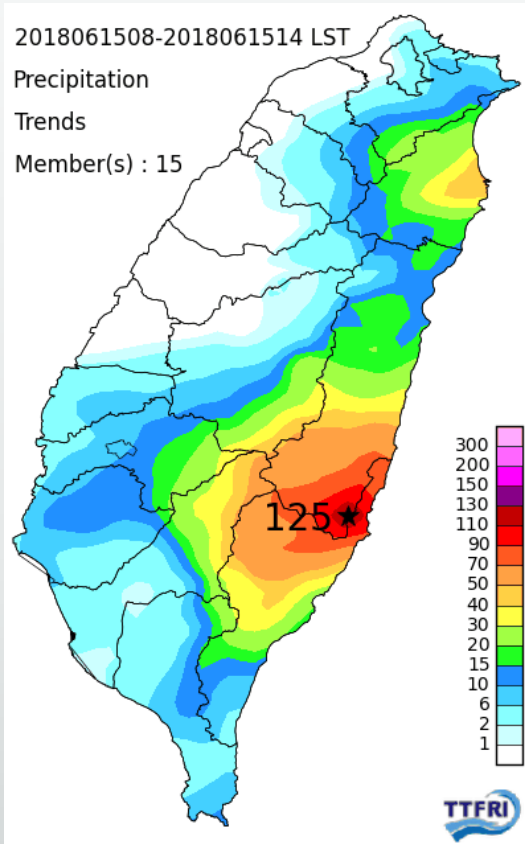
◆嘉義市未來逐日/時雨量預測如下：

6hr : 0-2mm

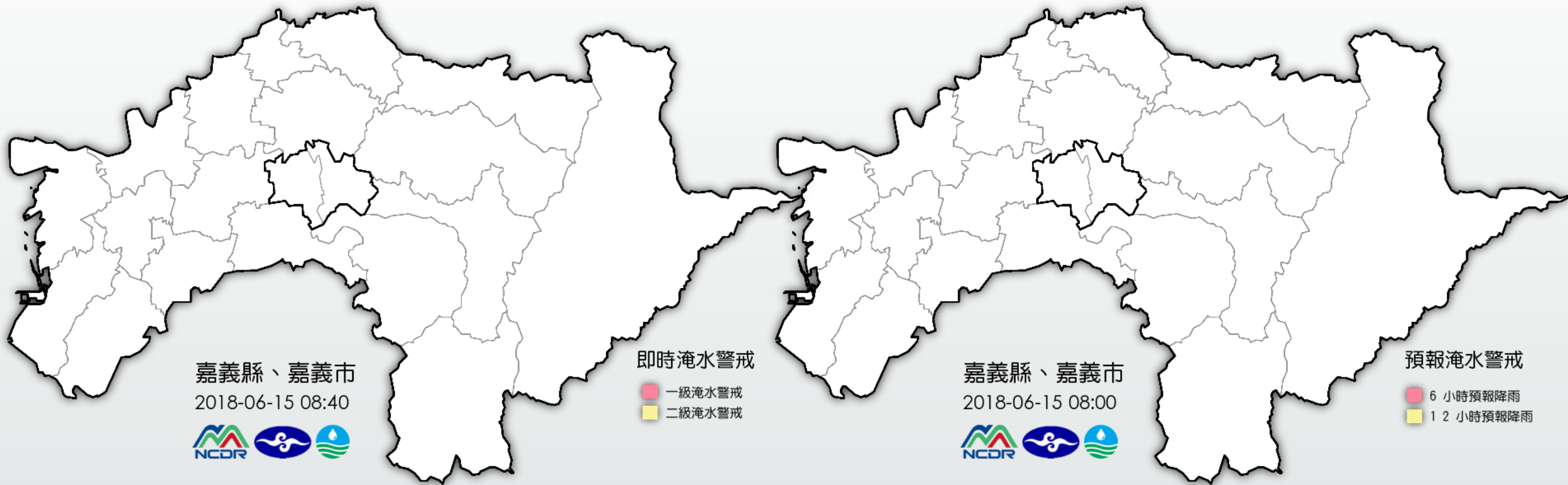
12hr : 2-6mm

24hr : 2-6mm

72hr : 30-40mm



# 淹水預警



◆即時淹水警戒：嘉義市均尚無任何警戒發佈。

◆預報淹水警戒：嘉義市未來6小時與12小時均尚無任何預報警戒。

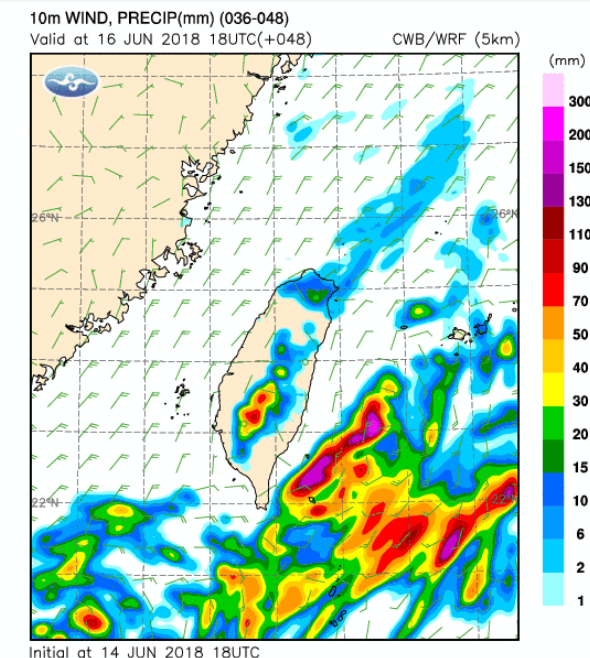
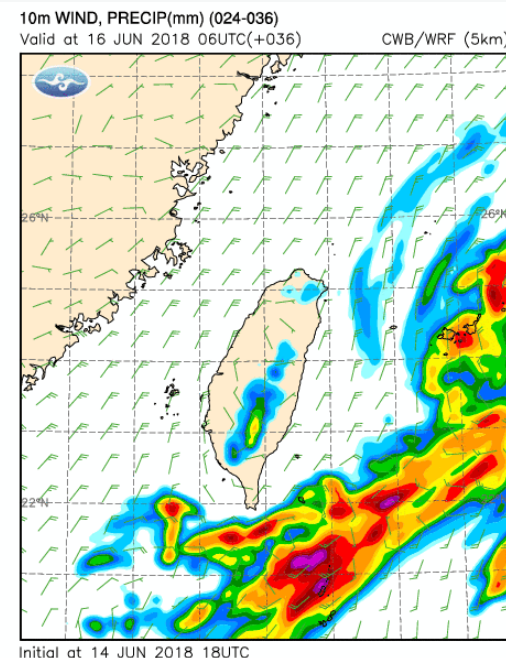
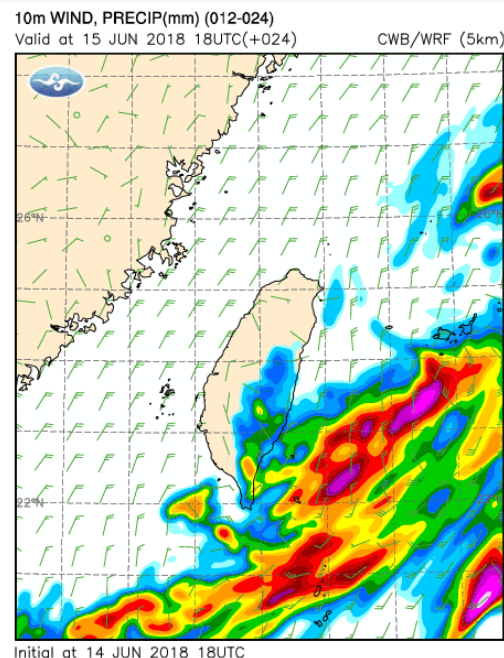
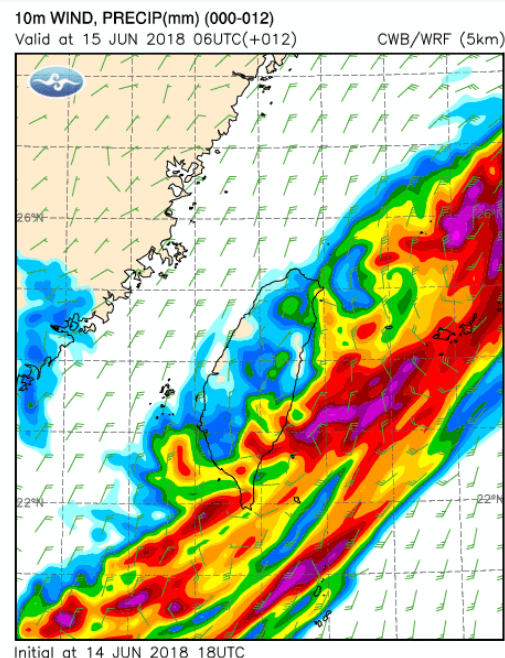
# 降雨趨勢(數值模式預測)

6/15 14:00

6/16 02:00

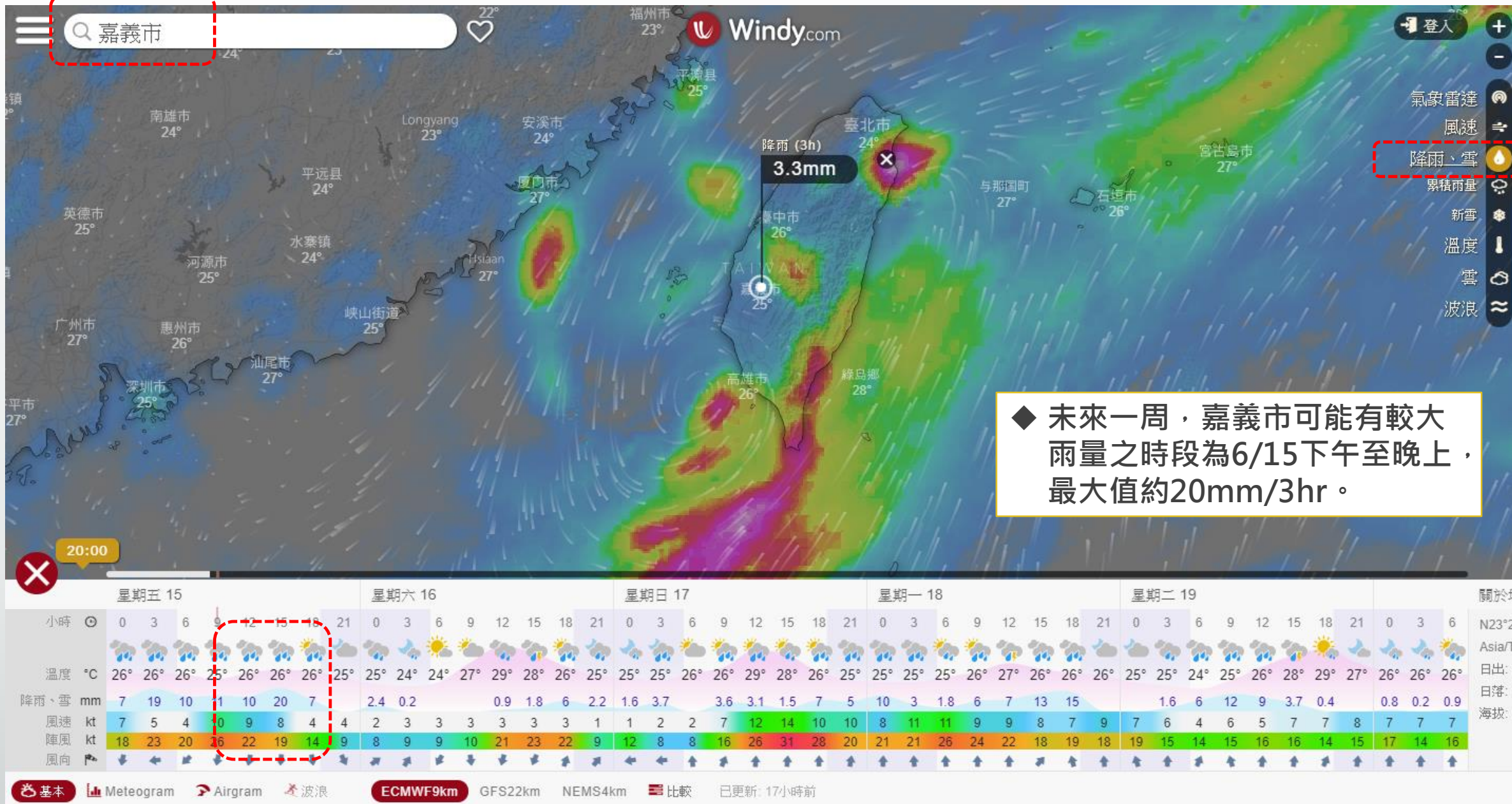
6/16 14:00

6/17 02:00



- ◆ 氣象局數值模式預測未來48小時降雨趨勢以台灣南部(台南以南)、東部為主，至於嘉義市大約於6/15下午至晚上之降雨較為明顯。

# 降雨預測





# 結論

- ◆ 依據氣象局資料，6/15 00:00至6/15 08:30之觀測雨量為2~6 mm。
- ◆ 即時淹水警戒：嘉義市均尚無任何警戒發佈。
- ◆ 預報淹水警戒：嘉義市未來6小時與12小時均尚無任何預報警戒。
- ◆ 氣象局數值模式預測未來48小時降雨趨勢以台灣南部(台南以南)、東部為主，至於嘉義市大約於6/15下午至晚上之降雨較為明顯。
- ◆ 依據Windy預測，未來一周，嘉義市可能有較大雨量之時段為6/15下午至晚上，最大值約20mm/3hr。
- ◆ 本研判資料屬長期趨勢，鋒面豪雨可能導致之短延時強降雨仍須隨時注意氣象局發布之消息。