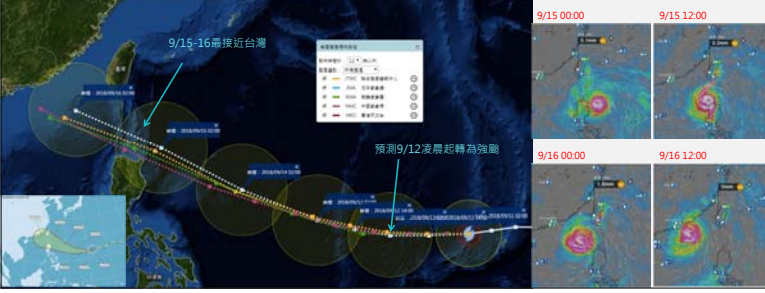


山竹颱風

2018年09月11日02時
 中心位置 北緯 14.00 度 東經 142.60 度
 過去移動方向 西
 過去移動距離 25 公里
 中心風速 942 百帕
 近中心最大風速 45 公尺/秒、瞬間之最大陣風 55 公尺/秒
 七級風半徑220公里、十級風半徑80公里

□ 路徑往菲律賓北方及南海方向移動，目前預測對嘉義市風雨影響小(9/15-16小於2級風)。



山竹颱風

2018年09月12日02時
 中心位置 北緯 14.00 度 東經 137.40 度
 過去移動方向 西北西
 過去移動距離 24 公里
 中心風速 910 百帕
 近中心最大風速 55 公尺/秒、瞬間之最大陣風 68 公尺/秒
 七級風半徑280公里、十級風半徑100公里


□ 路徑往菲律賓北方及南海方向移動，目前預測對嘉義市風雨影響小(9/15-16小於2級風)。



山竹颱風

2018年09月13日02時
 中心位置 北緯 14.40 度 東經 132.40 度
 過去移動方向 西北西
 過去移動距離 22 公里
 中心風速 910 百帕
 近中心最大風速 55 公尺/秒、瞬間之最大陣風 68 公尺/秒
 七級風半徑280公里、十級風半徑120公里

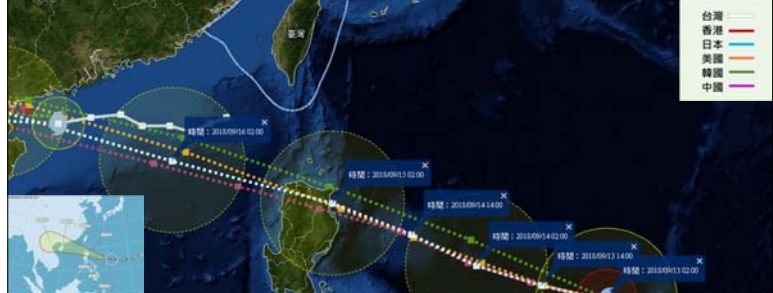
□ 路徑往菲律賓北方及南海方向移動，9/14清晨是發海警與否之時間點。



山竹颱風

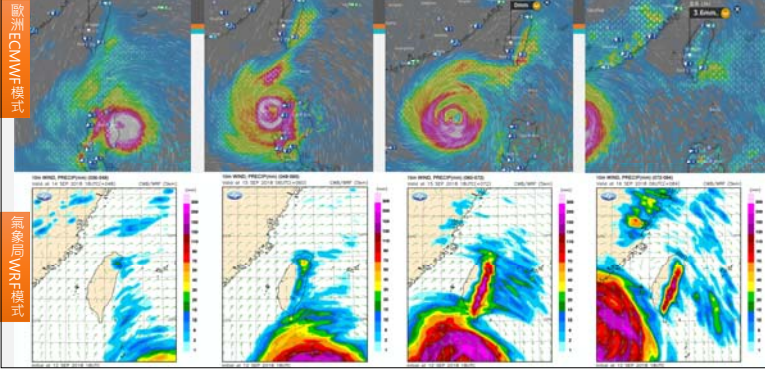
2018年09月14日02時
 中心位置 北緯 15.20 度 東經 127.90 度
 過去移動方向 西北西
 過去移動距離 23 公里
 中心風速 910 百帕
 近中心最大風速 55 公尺/秒、瞬間之最大陣風 68 公尺/秒
 七級風半徑300公里、十級風半徑120公里

□ 路徑往菲律賓方向移動，依目前動向僅外圍環流將影響台灣外海。



9/15 02:00 9/15 14:00 9/16 02:00 9/16 14:00

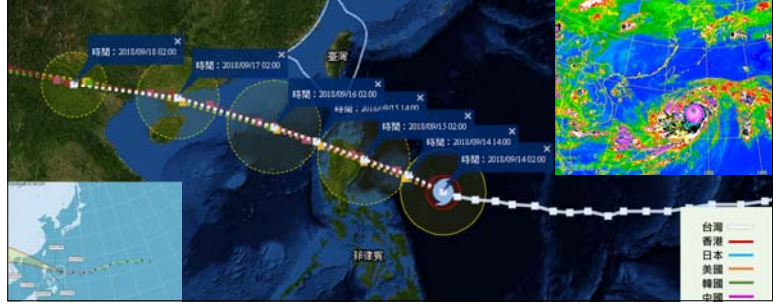
□ 降雨以台灣東部為主，9/16為東部主要降雨時間。嘉義市雨量預估不高，未達淹水警戒值，平均風力小於2級風。



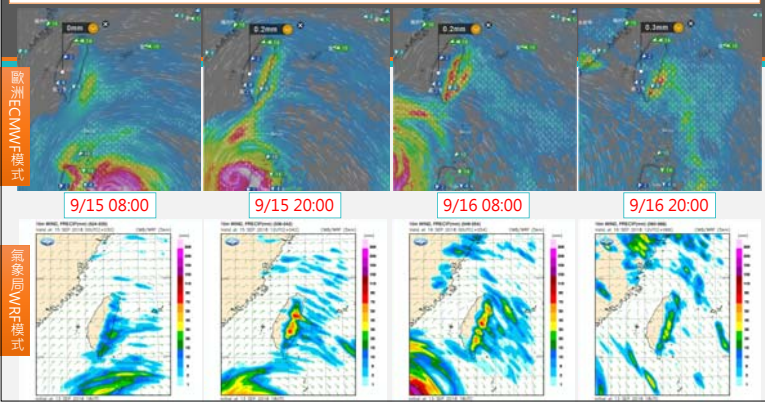
山竹颱風

2018年09月14日02時
 中心位置 北緯 15.20 度 東經 127.90 度
 過去移動方向 西北西
 過去移動距離 23 公里
 中心風速 910 百帕
 近中心最大風速 55 公尺/秒、瞬間之最大陣風 68 公尺/秒
 七級風半徑300公里、十級風半徑120公里

□ 路徑往菲律賓方向移動，依目前動向僅外圍環流將影響台灣外海。



降雨以台灣東部為主，9/15-16為東部主要降雨時間，嘉義市雨量預估不高，未達淹水警戒值，平均風力約2級風。



定量降水預報

