


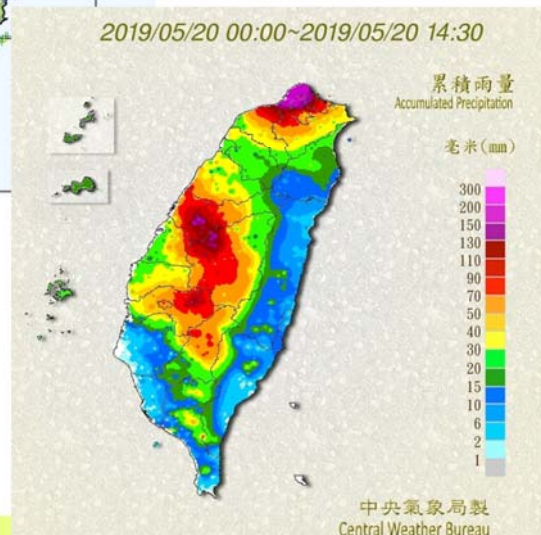
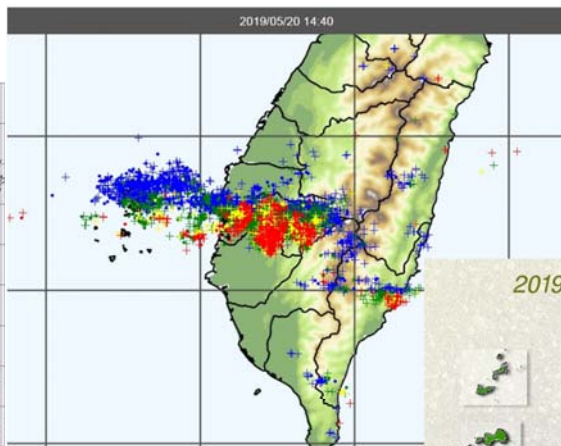

0520豪雨 (嘉義市)_第2報

2019.05.20 14:30



雷達回波與閃電監測

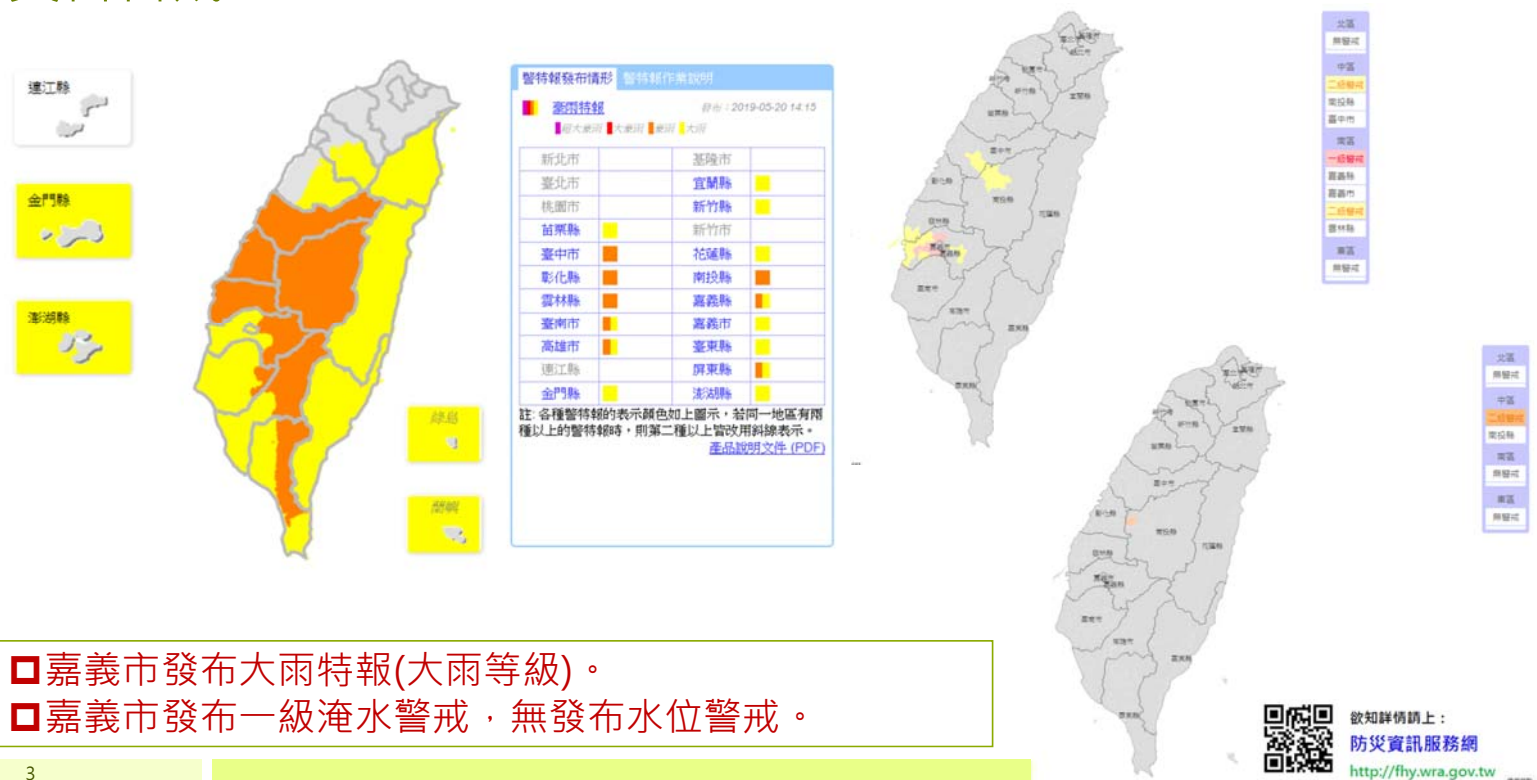
(中央氣象局)



- 目前鋒面持續往南移動，水氣範圍擴大，嘉義市上方水氣明顯，且有閃電情形。
- 嘉義市目前(5/20 0:00~14:30)東區累積雨量64.5mm，西區76mm。

災害警戒

(災害情資網、水利署防災資訊網)



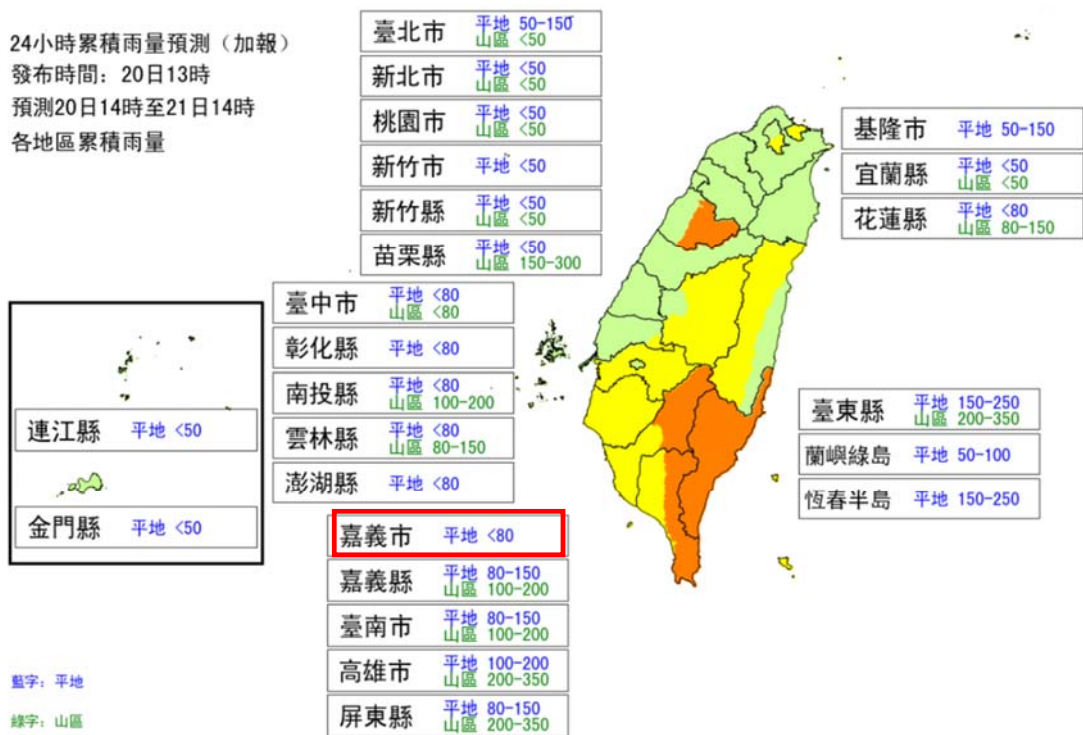
- 嘉義市發布大雨特報(大雨等級)。
- 嘉義市發布一級淹水警戒，無發布水位警戒。

欲知詳情請上：
 防災資訊服務網
<http://fhy.wra.gov.tw>

24小時累積雨量預測

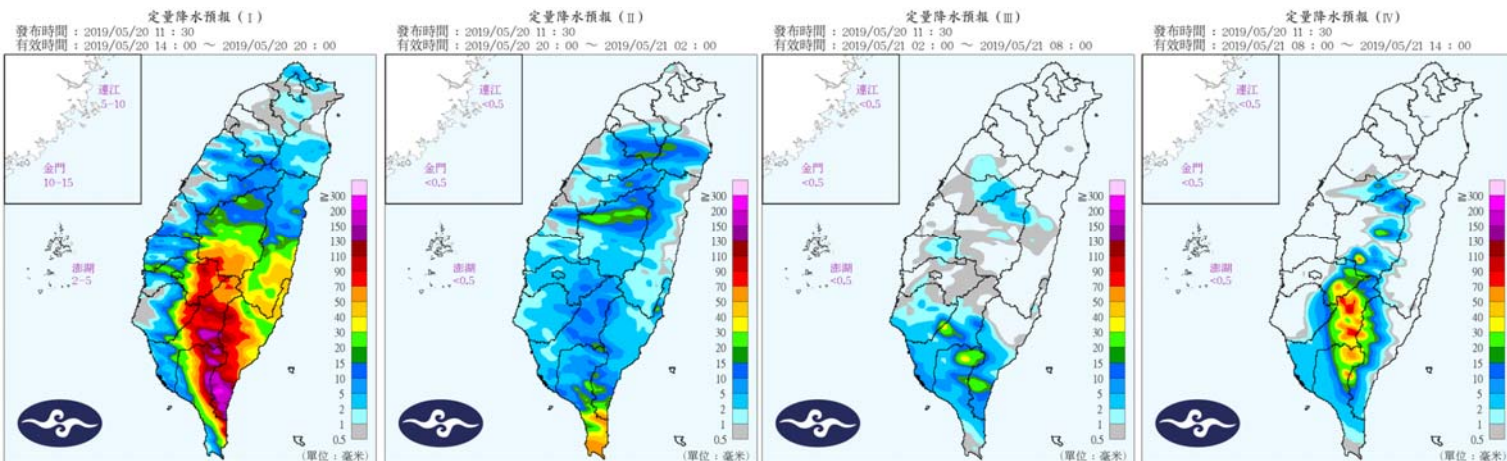
24小時累積雨量預測 (加報)
 發布時間：20日13時
 預測20日14時至21日14時
 各地區累積雨量

預測嘉義市5/20下午14時至5/21下午14時之24小時累積雨量為 <80mm。



定量降水預報

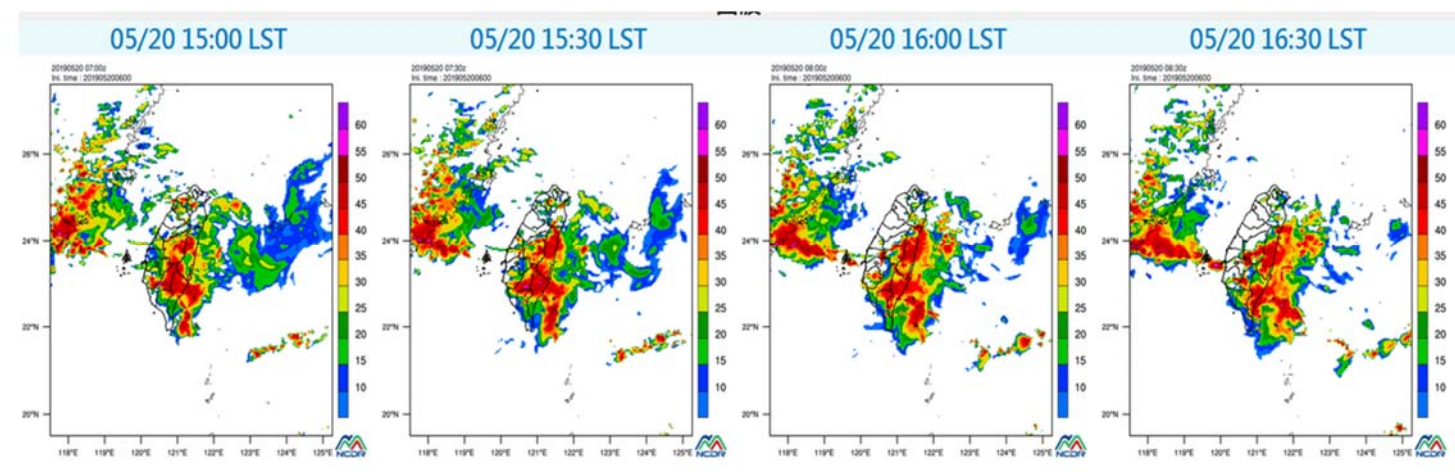
(中央氣象局、颱洪中心)



6小時定量降水預報：

- ▣ 5/20 14:00-20:00，嘉義市降雨量約20-30mm。
- ▣ 5/20 20:00-5/21 02:00，嘉義市降雨量約2-10mm。
- ▣ 5/21 02:00-08:00，無明顯降雨情形。
- ▣ 5/21 08:00~14:00，無明顯降雨情形。

雷達迴波



- ▣ 依據國家災害防救科技中心模擬之未來雷達回波資料，嘉義市約下午4時後上空較無明顯水氣存在。

小結

- 氣象局5/20下午14時至5/21下午14時之24小時累積雨量為<80mm
- 氣象局定量降水預報顯示 5/20 14:00-20:00，為嘉義市主要降雨期間，降雨量約20-30mm。
- 國家災害防救科技中心雷達迴波預測，下午4時候嘉義市上方較無明顯水氣。



感謝聆聽，惠請指教