

20190611-14梅雨情資研判_第3報

雲林科技大學水土資源及防災科技研究中心

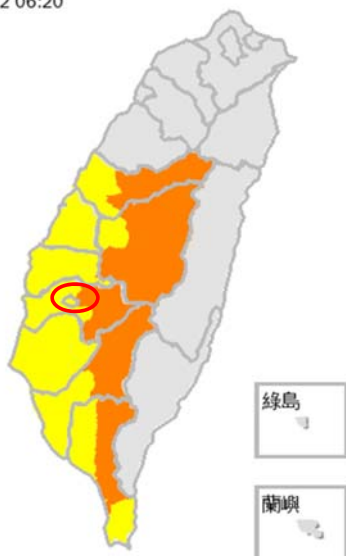
2019.6.12 0900

警特報資訊

發布時間: 2019/06/12 06:20

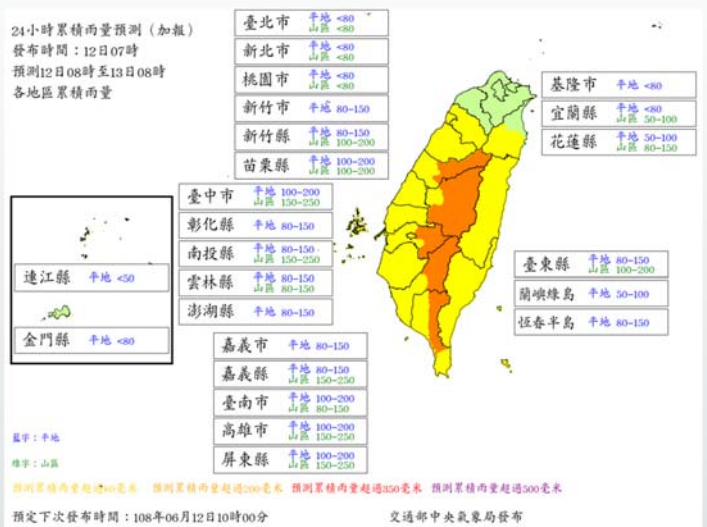


圖示說明
 大雨 豪雨
 大豪雨
 超大豪雨



24小時累積雨量預測

24小時累積雨量預測 (加報)
 發布時間: 12日07時
 預測12日08時至13日08時
 各地區累積雨量

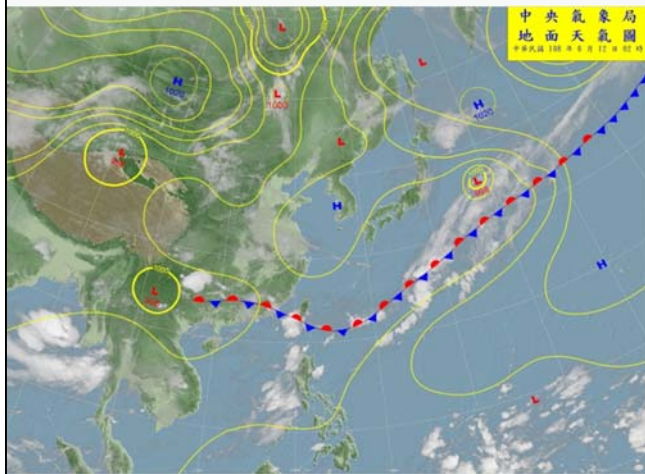


☐ 中央氣象局今日持續針對嘉義市發布大雨特報。

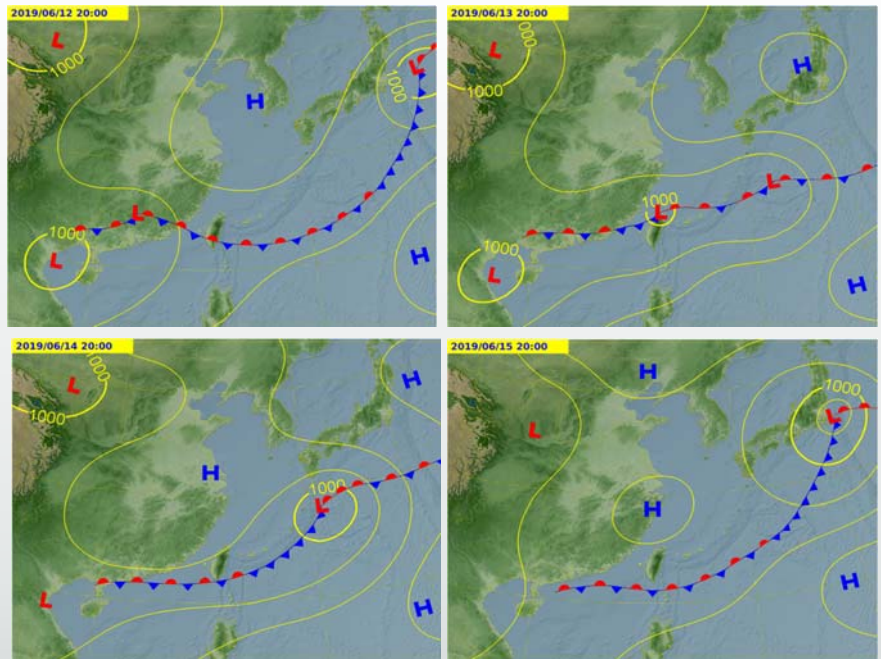
➤ 預測6/12 08:00~6/13 08:00嘉義市累積雨量約80~150mm。

鋒面預測

(資料來源：中央氣象局)




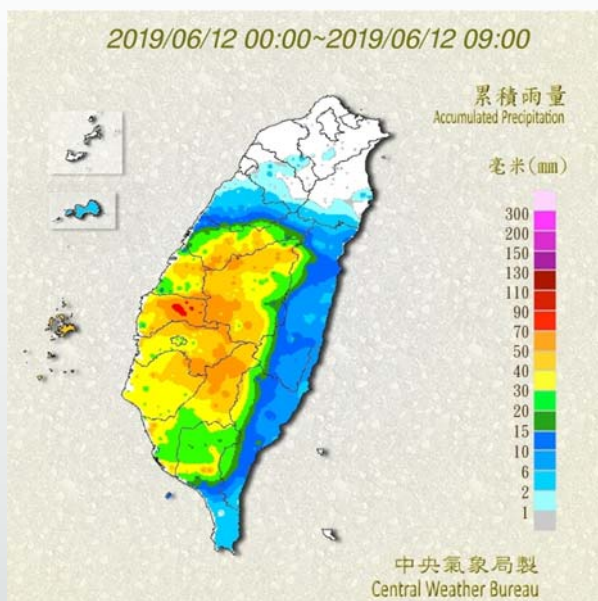
☐ 鋒面位於中南部地區，降雨明顯。



☐ 鋒面於6/13影響北部較為明顯，6/14則南部地區較為明顯。

累積雨量與雷達迴波

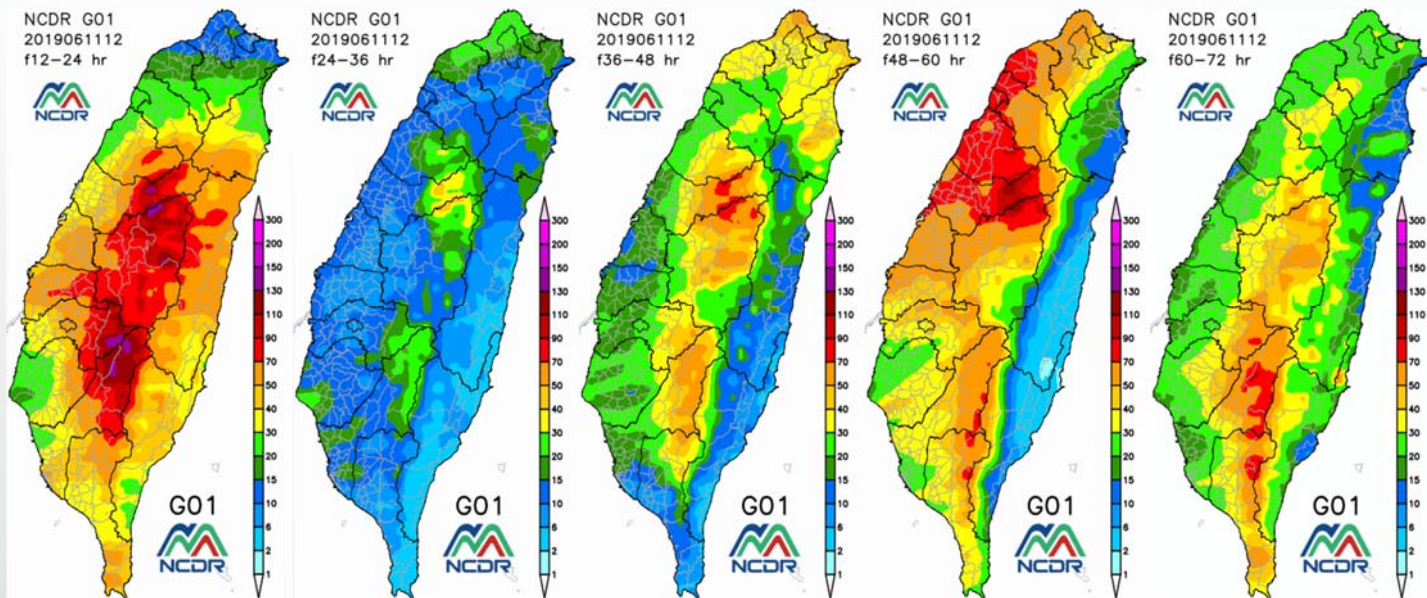
(資料來源：中央氣象局)



☐ 目前嘉義市上空有覆蓋大量水氣，自6/12 0:00~09:00 嘉義市最大累積雨量約20-40mm。

降雨量預測

(資料來源：NCDR)



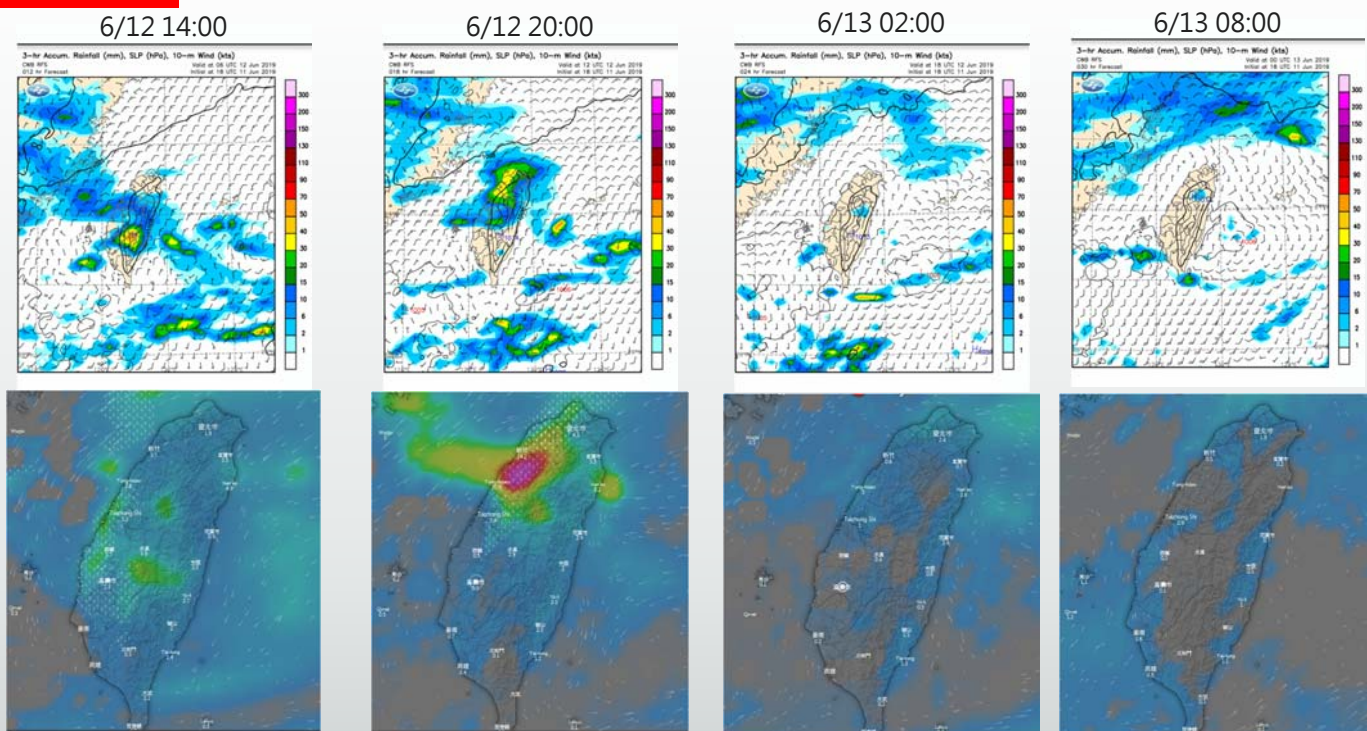
- ▣ 6/12 00:00~6/12 12:00 累積雨量約50~70mm
- ▣ 6/12 12:00~6/13 00:00 累積雨量約6~10mm。

- ▣ 6/13 00:00~6/13 12:00 累積雨量約20~30mm。
- ▣ 6/13 12:00~6/14 00:00 累積雨量約30~50mm
- ▣ 6/14 00:00~6/14 12:00 累積雨量約20~30mm。

降雨量趨勢

氣象局 WRF 模式

歐洲預報 (ECMWF) 模式



▣ 數值模式預測6/12下午至晚間為主要受鋒面影響之時段，6/13較無受鋒面影響。

淹水與水位警戒

淹水警戒



水位警戒



- 嘉義市目前尚未發布淹水與水位警戒。

7

小結

- 發布嘉義市大雨特報，目前累積雨量約20~40mm，無發布淹水警戒。
- 目前鋒面影響中南部地區，有明顯降雨情形；預測6/13鋒面影響北部較為明顯。
- 氣象局預測嘉義市6/12 8:00~6/13 8:00累積雨量約80~150mm。
- NCDR預測6/12累積雨量約56~80mm，6/13累積雨量約50~80mm。
- 數值模式預測6/12下午至晚間為主要受鋒面影響之時段，6/13較無受鋒面影響。

8