

20190611-14梅雨情資研判_第4報

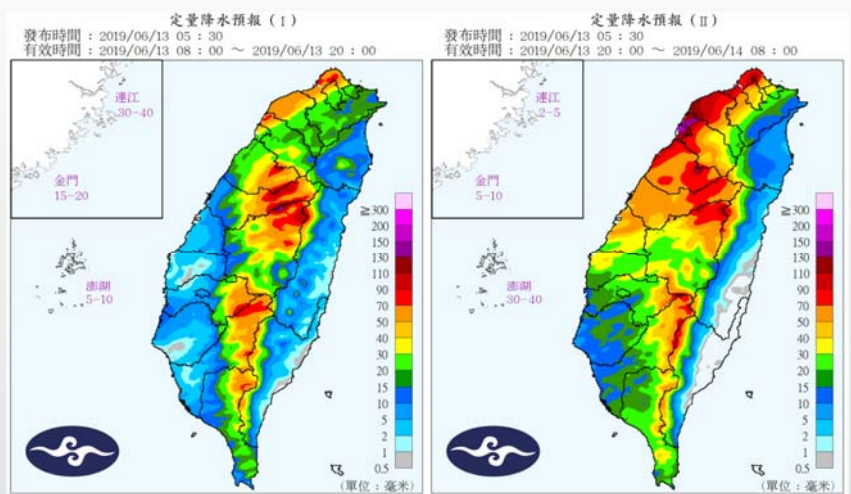
雲林科技大學水土資源及防災科技研究中心

2019.6.13 0830

警特報資訊



定量降水預報



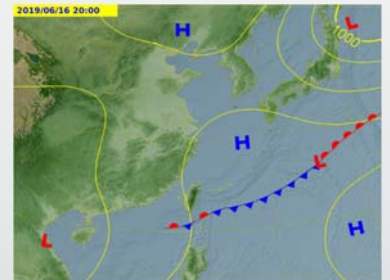
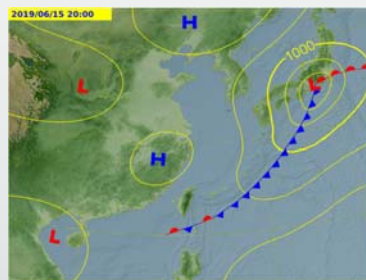
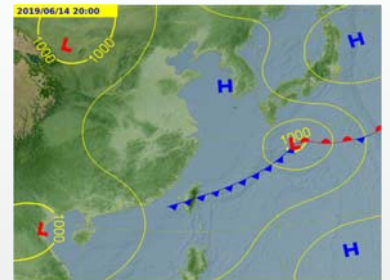
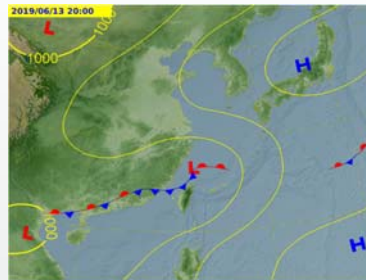
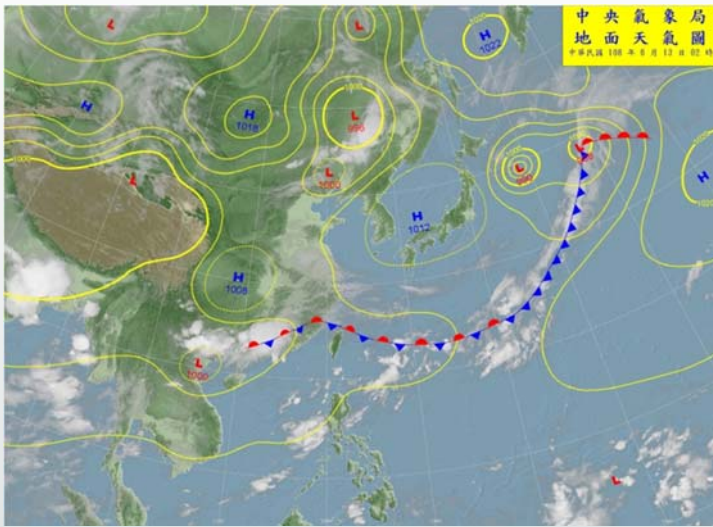
❑ 中央氣象局目前已無針對嘉義市發布大雨特報。

- 預測6/13 08:00~6/13 20:00嘉義市累積雨量5~10mm。
- 預測6/13 20:00~6/14 08:00嘉義市累積雨量15~30mm。

鋒面預測

(資料來源：中央氣象局)

發佈時間：06/12 16:30


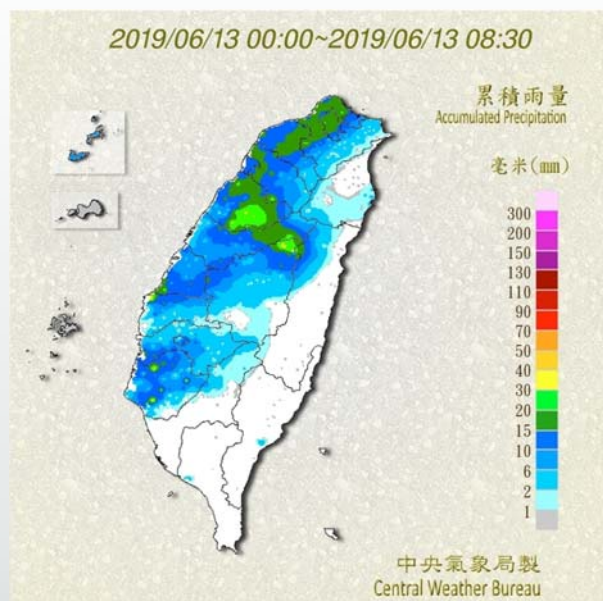


❑ 鋒面目前位於台灣北部外海，影響嘉義市幅度小。

❑ 預測鋒面於6/14影響中南部地區。

累積雨量與雷達迴波

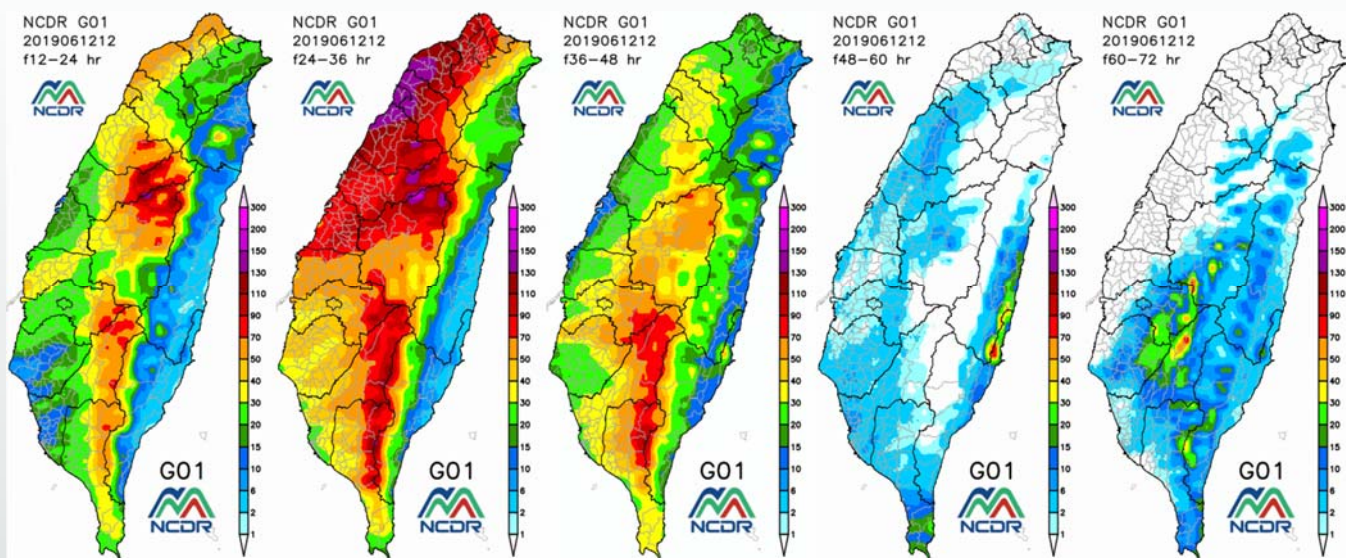
(資料來源：中央氣象局)



❑ 目前嘉義市上空有零星水氣，西部外海尚無偵測明顯水氣。
 ❑ 自6/13 0:00~08:00 嘉義市最大累積雨量約10-15mm。

降雨量預測

(資料來源：NCDR)



- ☐ 6/13 00:00~6/13 12:00 累積雨量約20~30mm
- ☐ 6/13 12:00~6/14 00:00 累積雨量約40~50mm

- ☐ 6/14 00:00~6/14 12:00 累積雨量約30~40mm。
- ☐ 6/14 12:00~6/15 00:00 累積雨量約1~6mm
- ☐ 6/15 00:00~6/16 12:00 累積雨量約6~15mm。

降雨量趨勢

氣象局 WRF 模式

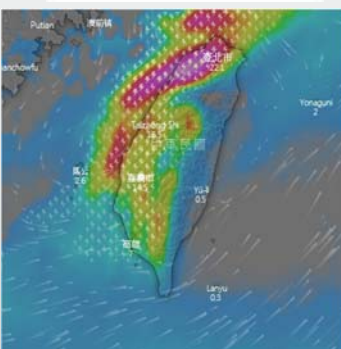
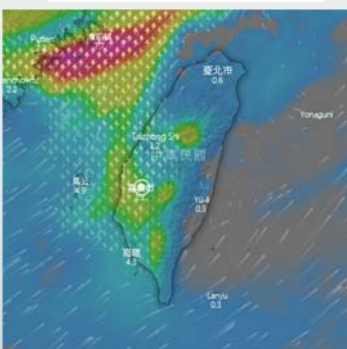
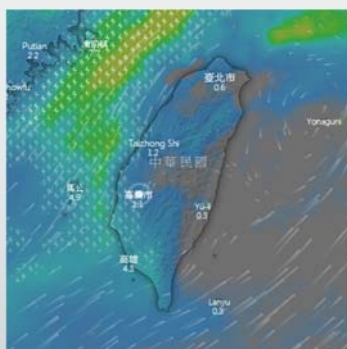
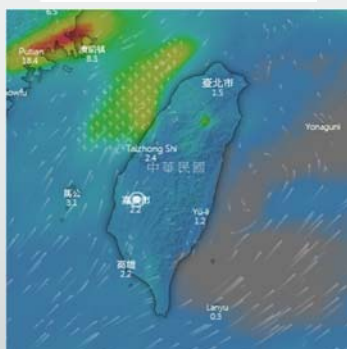



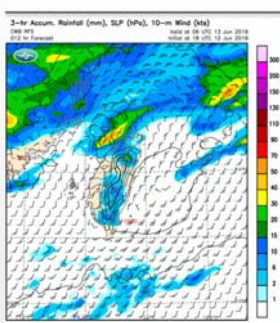
歐洲預報 (ECMWF) 模式

6/13 14:00

6/13 20:00

6/14 02:00

6/14 08:00



☐ 數值模式預測6/13主要影響山區，6/14凌晨可能影響全台。

淹水與水位警戒

淹水警戒



水位警戒



- 目前尚未發布淹水與水位警戒。

7

小結

- 氣象局目前已無針對嘉義市發布大雨特報，預測嘉義市6/13 8:00~6/14 8:00累積雨量約20~40mm。
- 目前今日位於台灣北部外海，對嘉義市影響小，另預測6/14可能影響中南部地區。
- NCDR預測6/13累積雨量約60~80mm，6/14累積雨量約31~46mm。
- 數值模式預測6/13主要影響山區，6/14凌晨可能影響全台。

8