

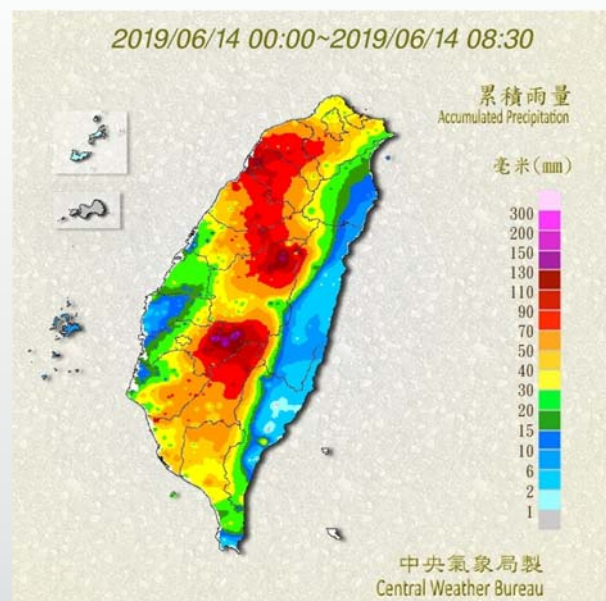
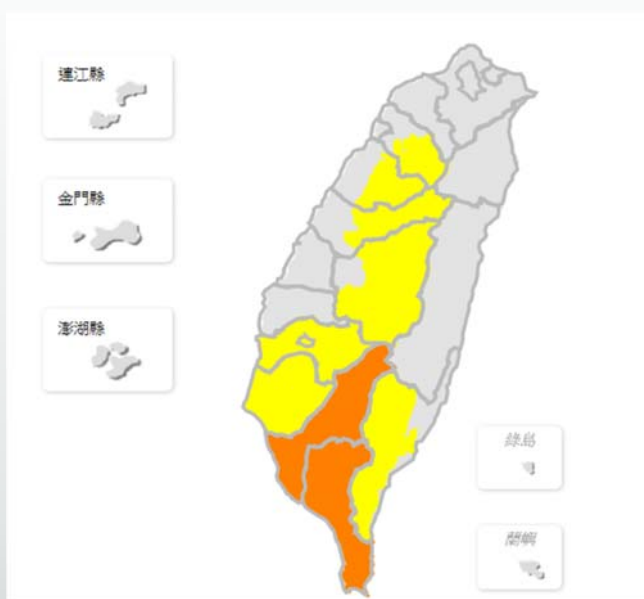
20190611-14梅雨情資研判_第5報

雲林科技大學水土資源及防災科技研究中心

2019.6.14 08:30

降雨資訊

(資料來源：中央氣象局)



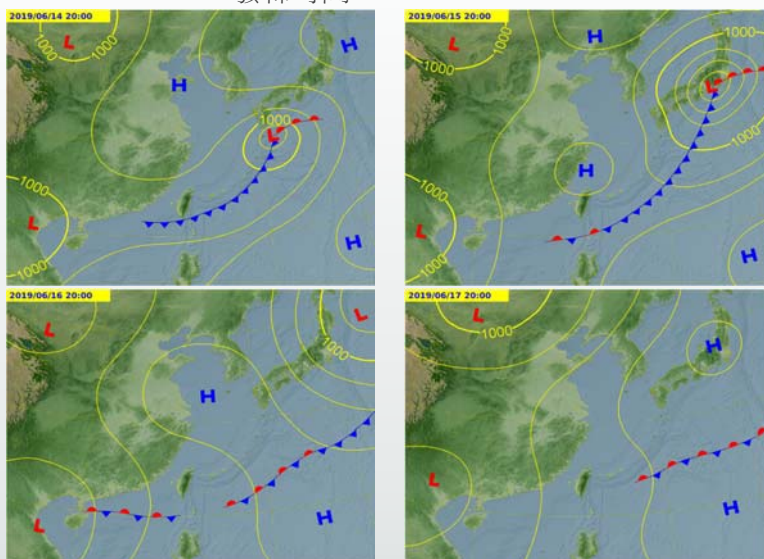
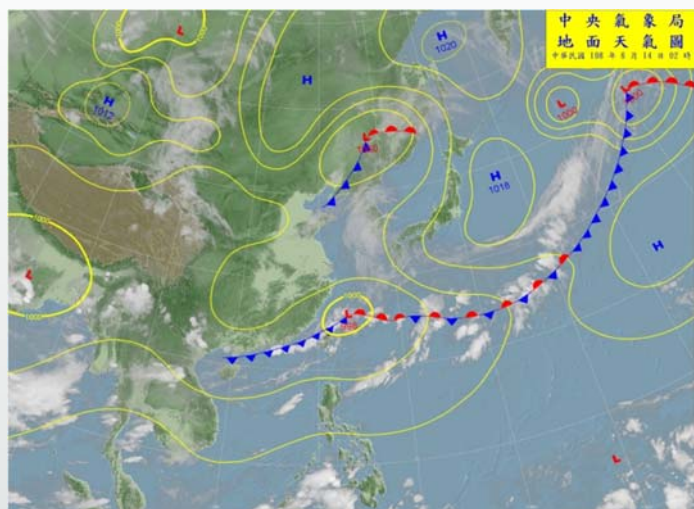
□ 中央氣象局今日已針對嘉義市發布大雨特報。

□ 6/14 0:00~08:30 嘉義市累積雨量約30-50mm。

鋒面預測

(資料來源：中央氣象局)

發佈時間：06/13 16:30

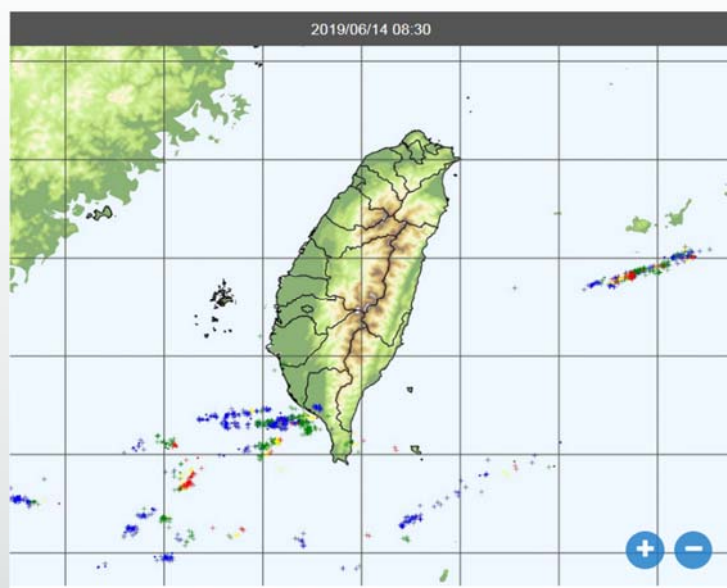



- 6/14 鋒面由北部往南部移動，影響全台。
- 預測6/15-17鋒面逐漸遠離。

3

雷達迴波與閃電

(資料來源：中央氣象局)



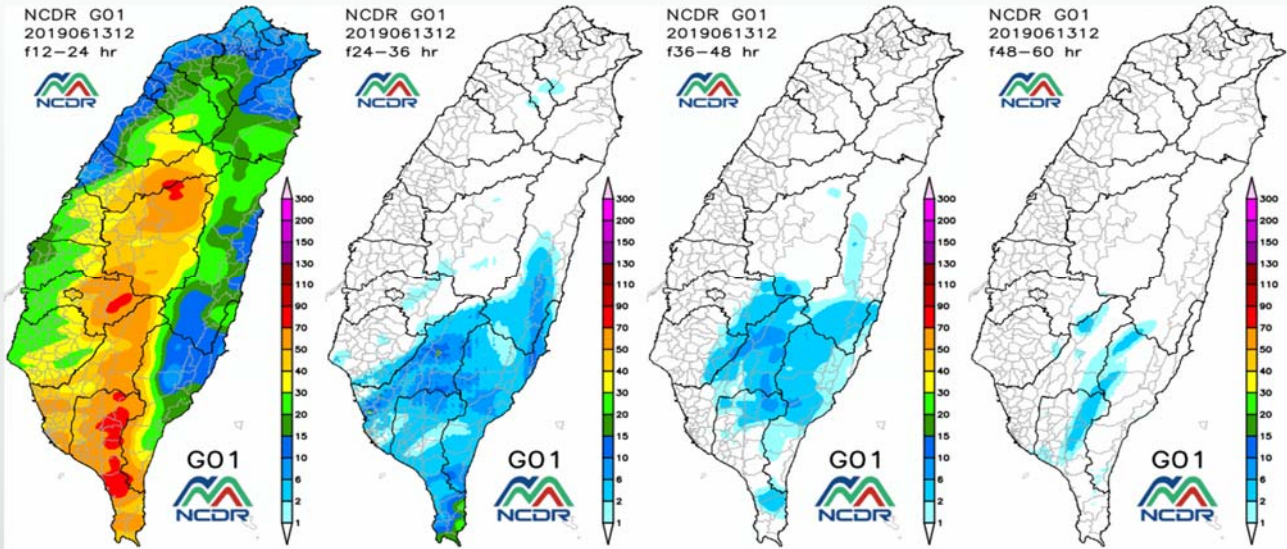
- 嘉義市上空水氣覆蓋，依據目前水氣範圍與移動趨勢，主要影響南部地區。
- 嘉義市上空無閃電情形。

4

降雨量預測

(資料來源：NCDR、中央氣象局)

系集預報



- ☐ 6/14 00:00~6/14 12:00 累積雨量約30~50mm。
- ☐ 6/14 12:00~6/15 00:00 預測無降雨情形發生。

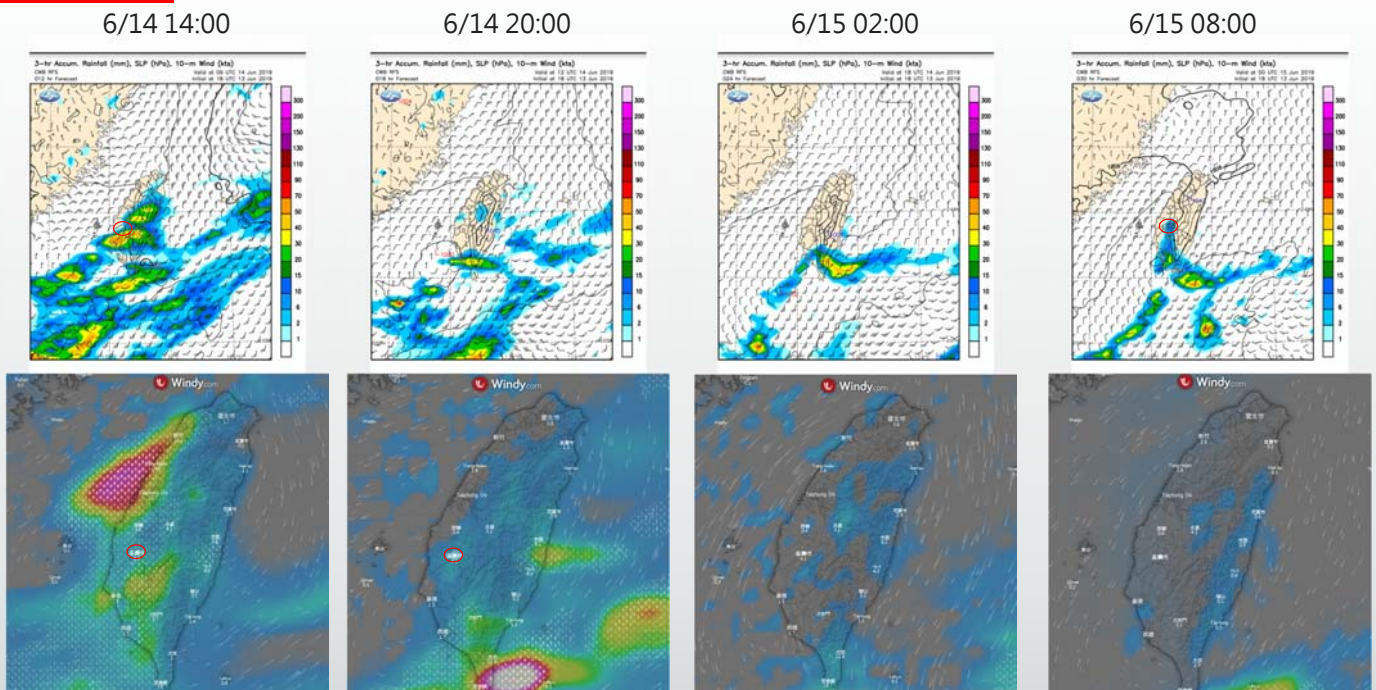
- ☐ 6/15 00:00~6/15 12:00 預測無降雨情形發生。
- ☐ 6/15 12:00~6/16 00:00 預測無降雨情形發生。

5

降雨量趨勢

氣象局 WRF 模式

歐洲預報 (ECMWF) 模式



- ☐ 數值模式預測6/14下午與6/15上午嘉義市可能有降雨之趨勢。

6

淹水與水位警戒

淹水警戒



水位警戒



□ 目前嘉義市尚未發布淹水與水位警戒。

7

小結

- 氣象局針對嘉義市發布大雨特報，截至上午8:30 嘉義市累積雨量約30~50mm。
- 鋒面由北往南移動，將對全台造成降雨；6/15-17鋒面逐漸遠離。
- NCDR預測6/14累積雨量約30~50mm，6/14應無降雨情形發生。
- 數值模式預測6/14下午與6/15上午嘉義市可能有降雨之趨勢。

8