


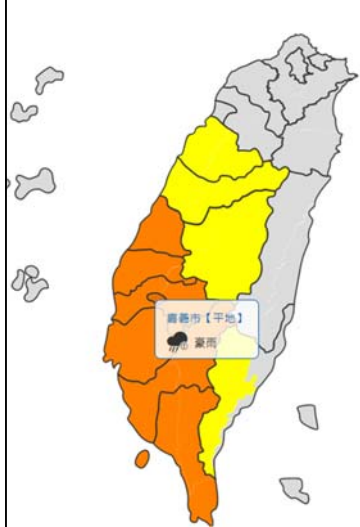
嘉義市 西南氣流情資研判 第1報

2019.08.13 10:00




警特報

← 回總覽


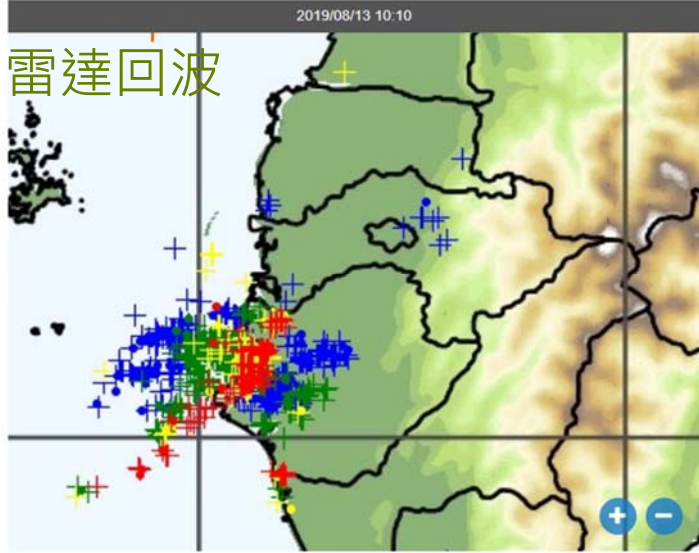


地區	警特報	地區	警特報
基隆市	大雨	嘉義市	豪雨
臺北市	大雨	嘉義縣	豪雨
新北市	大雨	臺南市	大雨
桃園市	大雨	高雄市	大雨
新竹市	大雨	屏東縣	大雨
新竹縣	大雨	宜蘭縣	大雨
苗栗縣	大雨	花蓮縣	大雨
臺中市	大雨	臺東縣	大雨
彰化縣	大雨	澎湖縣	大雨
南投縣	大雨	金門縣	大雨
雲林縣	大雨	連江縣	大雨

註
 ● 可點選各縣市名稱檢視縣市內詳細發布情形
 ▲ 另存圖片檔



中央氣象局已針對嘉義市發布豪雨特報。



- 閃電資料每隔 5 分鐘更新 1 次。
- 每張圖表示過去 1 小時內閃電資料分佈情況。
- 閃電資料符號說明：
表示雲間閃電：● ● ● ●
表示對地閃電：+ + + +
- 閃電資料顏色說明(如圖所示)：
紅色表示 0 至 5 分鐘內閃電資料。
黃色表示 5 至 10 分鐘內閃電資料。
綠色表示 10 至 30 分鐘內閃電資料。
藍色表示 30 至 60 分鐘內閃電資料。

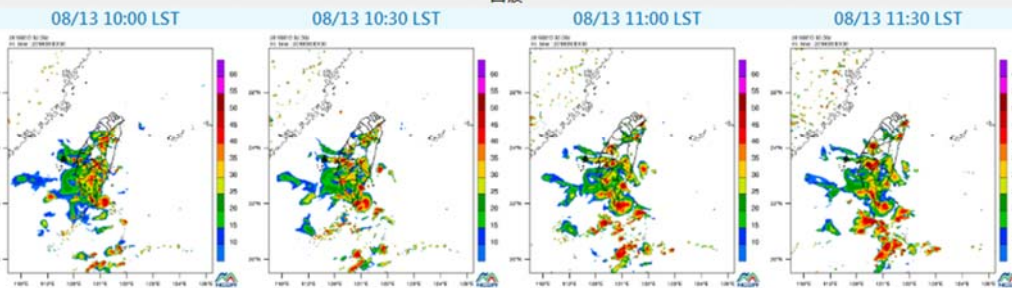
- 嘉義市上空水氣明顯，水氣往東北方向移動，亦發生短延時強降雨。
- 嘉義市附近有閃電發生。

(中央氣象局)


雷達資料同化回波 / 雨量預報

<< 201908130130 >> SELECT

回波




雨量



雷達回波

國家災害防救科技中心雷達迴波預測
08/13 雨勢將持續至中午。



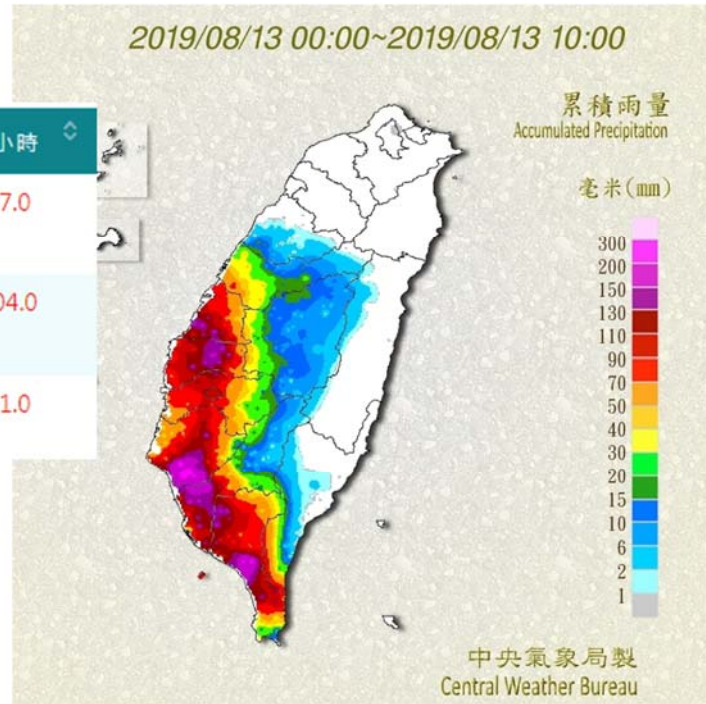
08/13 11:30

(NCDR)

降雨量觀測

測站名稱	行政區	10分鐘	1小時	3小時	6小時
嘉義市東區 (COM73)	嘉義市東區	0.5	5.5	27.5	97.0
嘉義農試 (G2L02)	嘉義市東區	0.5	2.5	33.0	104.0
嘉義 (46748)	嘉義市西區	0.5	2.0	38.5	91.0

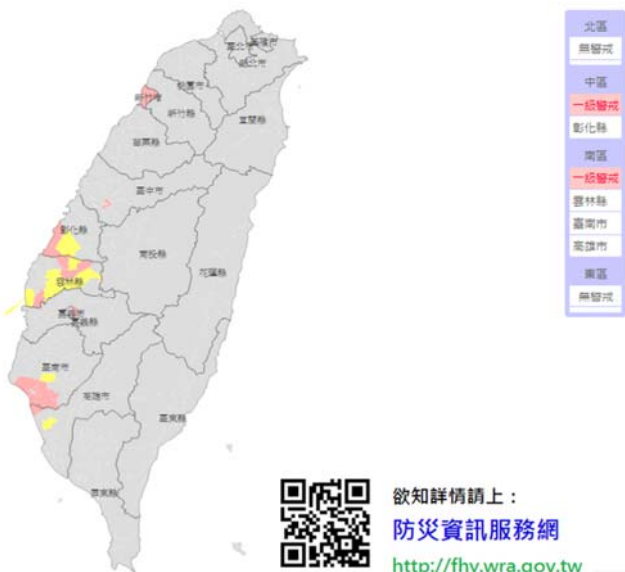
嘉義市6小時最大累積雨量104mm



(中央氣象局)

災害警戒

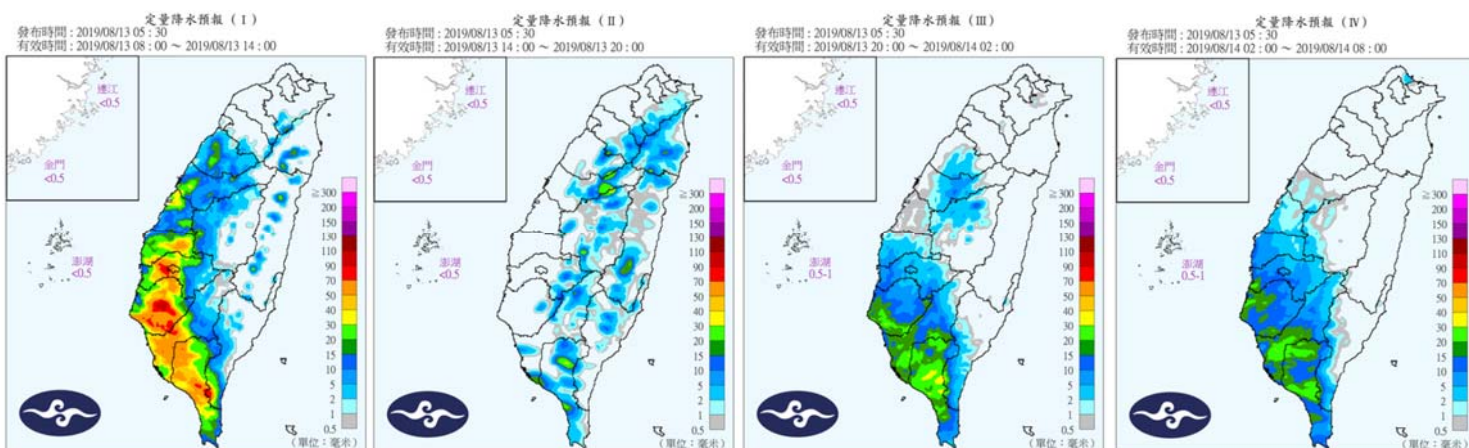
(中央氣象局、水利署防災資訊網)



嘉義市目前無發布淹水警戒、水位警戒。

定量降水預報

(中央氣象局、颱洪中心)



6小時定量降水預報：

- 8/13 08:00-14:00，嘉義市降雨量約70-90mm。
- 8/13 14:00-20:00，嘉義市無降雨情形。
- 8/13 20:00- 8/14 02:00，嘉義市降雨量約5-10mm。
- 8/14 02:00-28:00，嘉義市降雨量約5-15mm。

7

小結

- 鋒面持續往東北移動，造成降雨可能性高。
- 嘉義市6小時最大累積雨量104mm。
- 氣象局24小時累積雨量預測，嘉義市降雨量約70~90mm。
- 氣象局定量降水預報顯示 8/13 08:00-14:00為嘉義市主要降雨期間，降雨量約70-90mm。
- 國家災害防救科技中心雷達迴波預測，雨勢至少續至中午。

8



感謝聆聽，惠請指教