
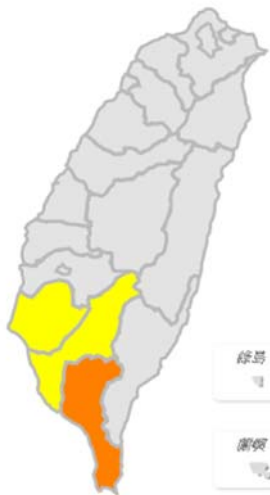


# 嘉義市 西南氣流情資研判 第2報

2019.08.14 10:00



## 警特報




警特報發布情形 警特報作業說明

發布：2019-08-14 02:15

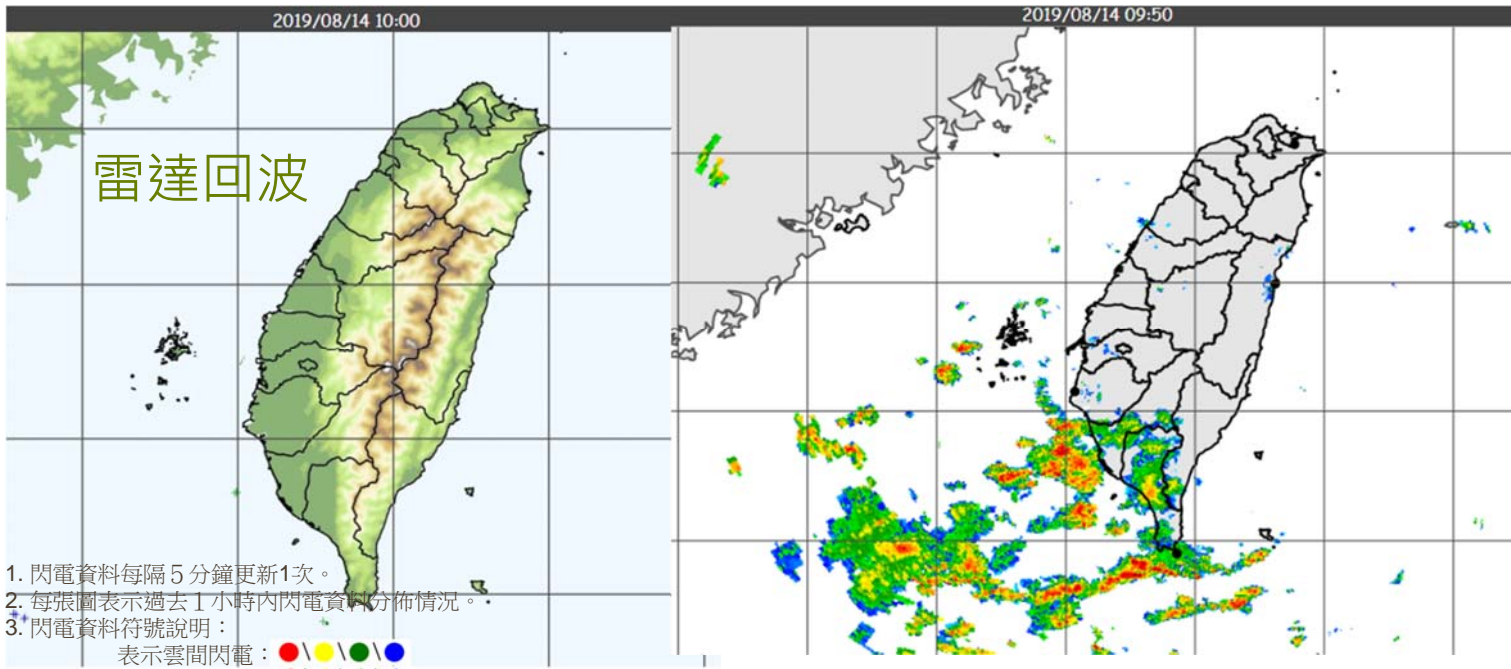
■ 豪雨特報    ■ 超大豪雨    ■ 大豪雨    ■ 大雨

新北市		基隆市	
臺北市		宜蘭縣	
桃園市		新竹縣	
苗栗縣		新竹市	
臺中市		花蓮縣	
彰化縣		南投縣	
雲林縣		嘉義縣	
<b>臺南市</b>	<span style="color: yellow;">■</span>	嘉義市	
<b>高雄市</b>	<span style="color: yellow;">■</span>	臺東縣	
連江縣		<b>屏東縣</b>	<span style="color: orange;">■</span>
金門縣		澎湖縣	

註：各種警特報的表示顏色如上圖示，若同一地區有兩種以上的警特報時，則第二種以上皆改用斜線表示。  
[產品說明文件 \(PDF\)](#)



中央氣象局無發布嘉義市豪雨特報。



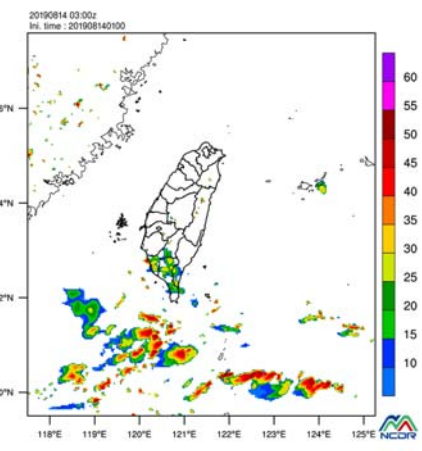
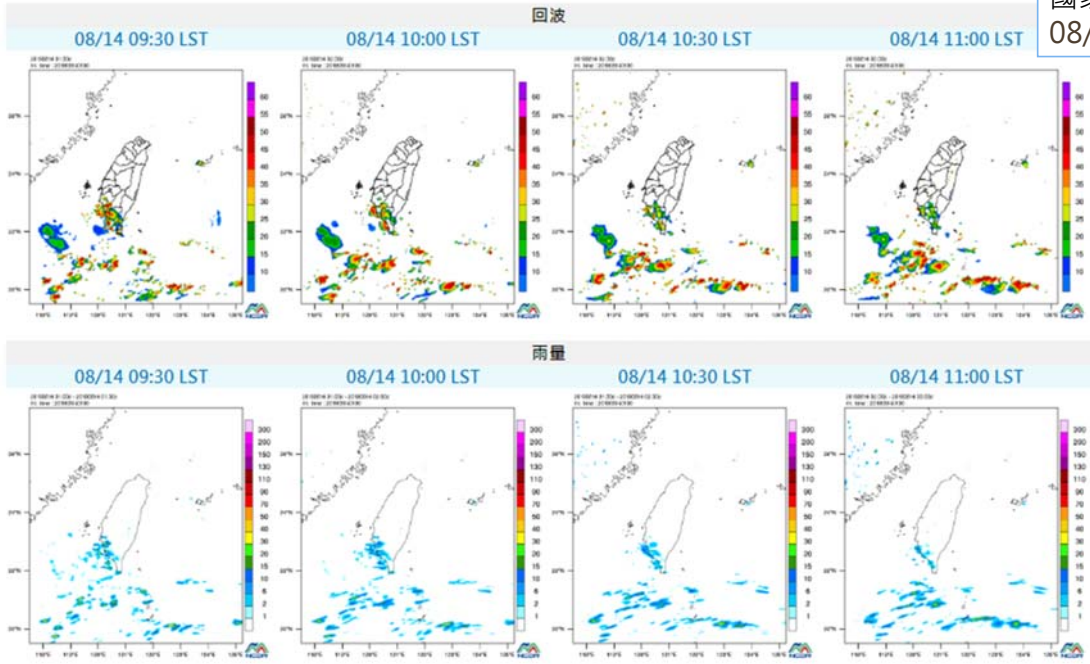
- 閃電資料每隔 5 分鐘更新 1 次。
- 每張圖表示過去 1 小時內閃電資料分佈情況。
- 閃電資料符號說明：  
 表示雲間閃電：● \ \ \ ●  
 表示對地閃電：+ \ \ \ +
- 閃電資料顏色說明(如圖所示)：  
 紅色表示 0 至 5 分鐘內閃電資料。  
 黃色表示 5 至 10 分鐘內閃電資料。  
 綠色表示 10 至 30 分鐘內閃電資料。  
 藍色表示 30 至 60 分鐘內閃電資料。

□ 嘉義市無明顯水氣。  
 □ 嘉義市附近無閃電發生。

(中央氣象局)

# 雷達回波

國家災害防救科技中心雷達迴波預測  
 08/14 嘉義市上空無明顯水氣。



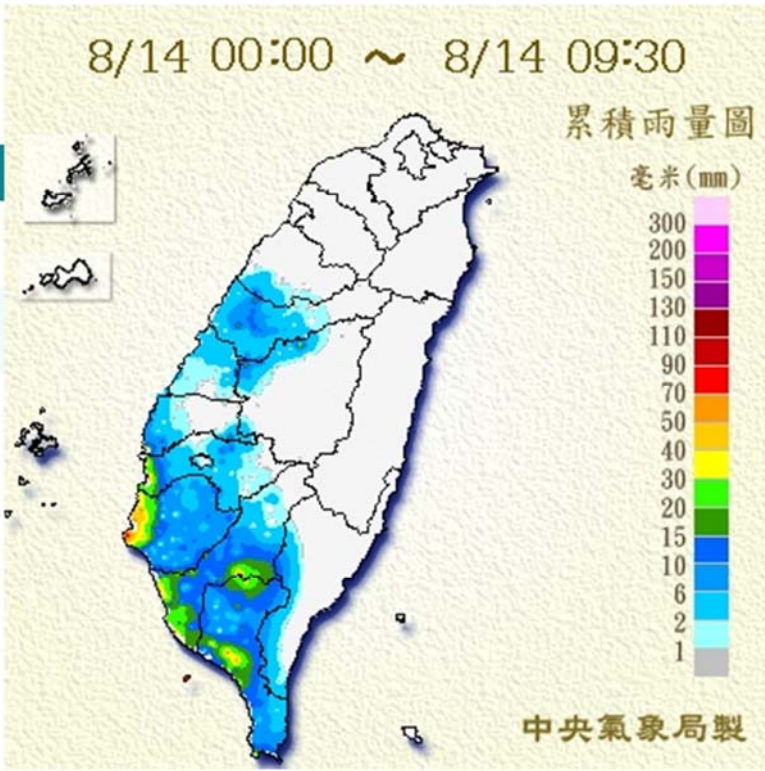
08/14 11:00  
 雷達迴波預測

(NCDR)



# 降雨量觀測

測站名稱	行政區	10分鐘	1小時	3小時	6小時
嘉義 (46748)	嘉義市 西區	-	-	-	0.5
嘉義農試 (G2L02)	嘉義市 東區	-	-	-	-
嘉義市東區 (COM73)	嘉義市 東區	-	-	-	-



嘉義市6小時最大累積雨量0.5mm

(中央氣象局)

# 災害警戒

(中央氣象局、水利署防災資訊網)



淹水警戒

- 北區 無警戒
- 中區 無警戒
- 南區 無警戒
- 東區 無警戒



欲知詳情請上：  
[防災資訊服務網](http://fhy.wra.gov.tw)  
<http://fhy.wra.gov.tw>



水位警戒

- 北區 無警戒
- 中區 無警戒
- 南區 無警戒
- 東區 無警戒

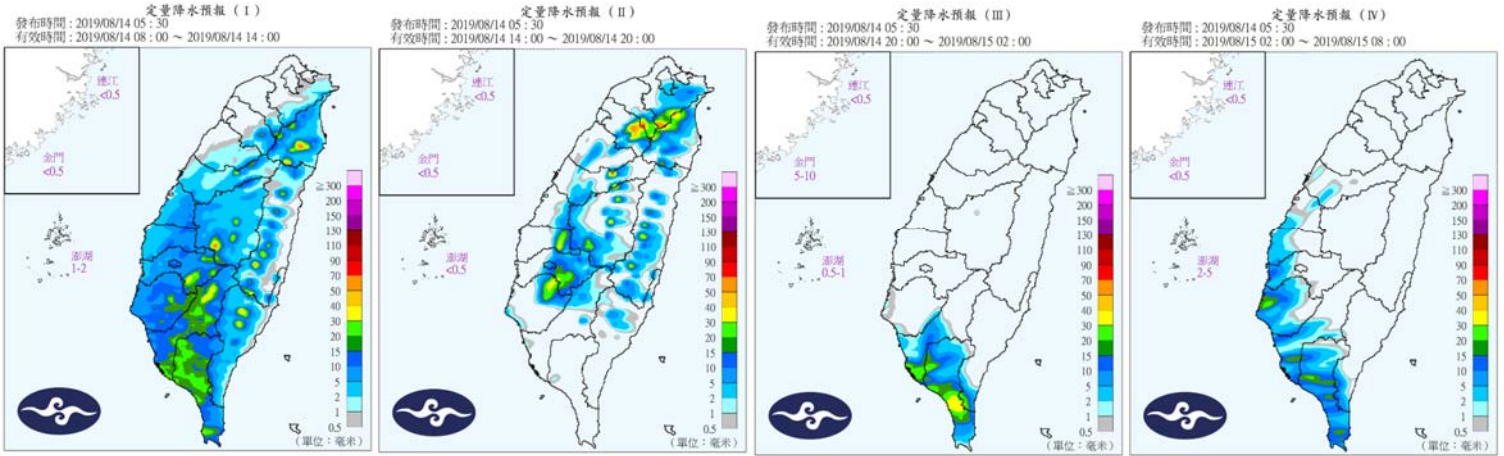


欲知詳情請上：  
[防災資訊服務網](http://fhy.wra.gov.tw)  
<http://fhy.wra.gov.tw>

嘉義市目前無發布淹水警戒、水位警戒。

# 定量降水預報

(中央氣象局)



此定量降水預報無法準確估計因地形或其他因素造成的短延時強降雨，詳細氣象資訊請隨時關注氣象局發布資訊。

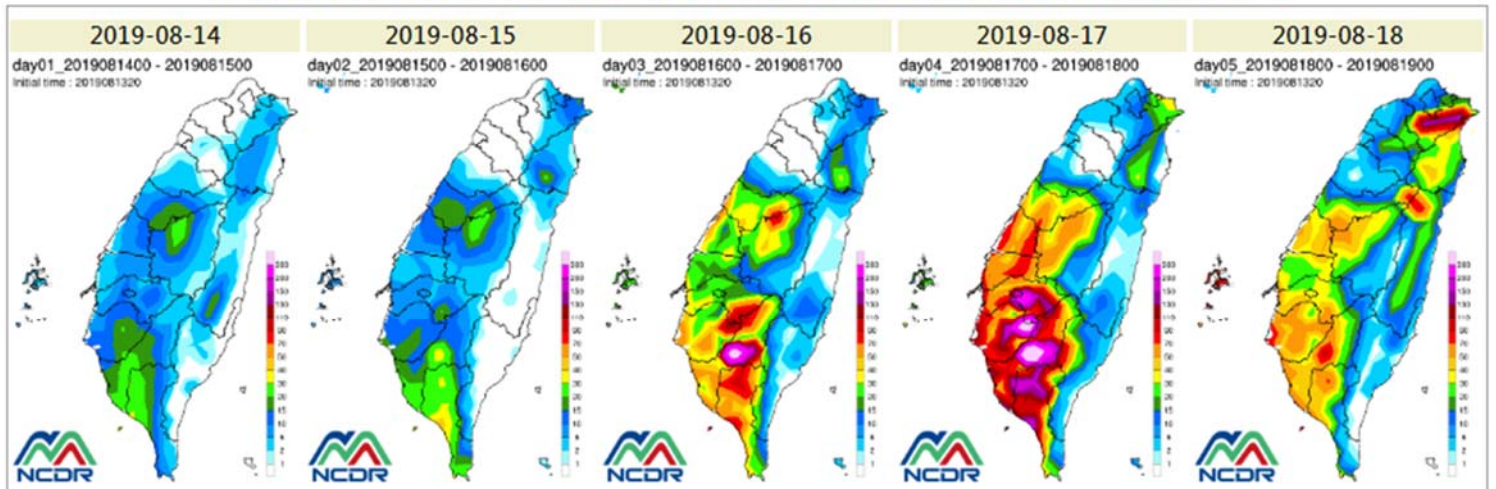
6小時定量降水預報：

- ▣ 8/14 08:00-14:00，嘉義市降雨量約10-15mm。
- ▣ 8/14 14:00-20:00，嘉義市降雨量約10-15mm。
- ▣ 8/14 20:00- 8/15 02:00，嘉義市無降雨情形。
- ▣ 8/15 02:00-08:00，嘉義市無降雨情形。

# 本週降雨預測

(NCDR)

利用MPAS全球模式模擬60km-15km可變網格降雨；此版本為實驗性產品，模擬結果僅供參考



- ▣ Watch本週降雨預測8/17可能有一波較大降雨

## 小結

- 中央氣象局**無發布**嘉義市豪雨特報
- 氣象局定量降水預報顯示 8/14 08:00-20:00降雨量約10-15mm
- 國家災害防救科技中心雷達迴波預測，嘉義市上空**無水氣**
- 國家災害防救科技中心Watch本週降雨預測8/17可能有一波較大降雨



感謝聆聽，惠請指教