


嘉義市 西南氣流情資研判 第3報

2019.08.15 08:00



警特報


← 回首頁



- ☁️ 極大雨
- ☁️ 大雨
- ☁️ 豪雨
- ☁️ 大雨
- ☁️ 大雨

地區	警特報	地區	警特報
基隆市	☁️	嘉義市	☁️
臺北市	☁️	嘉義縣	☁️
新北市	☁️	臺南市	☁️
桃園市	☁️	高雄市	☁️
新竹市	☁️	屏東縣	☁️
新竹縣	☁️	宜蘭縣	☁️
苗栗縣	☁️	花蓮縣	☁️
臺中市	☁️	臺東縣	☁️
彰化縣	☁️	澎湖縣	☁️
南投縣	☁️	金門縣	☁️
雲林縣	☁️	連江縣	☁️

注
 ● 可點選各縣市名稱檢視縣市內詳細發布情形
 ▲ 另存圖片檔

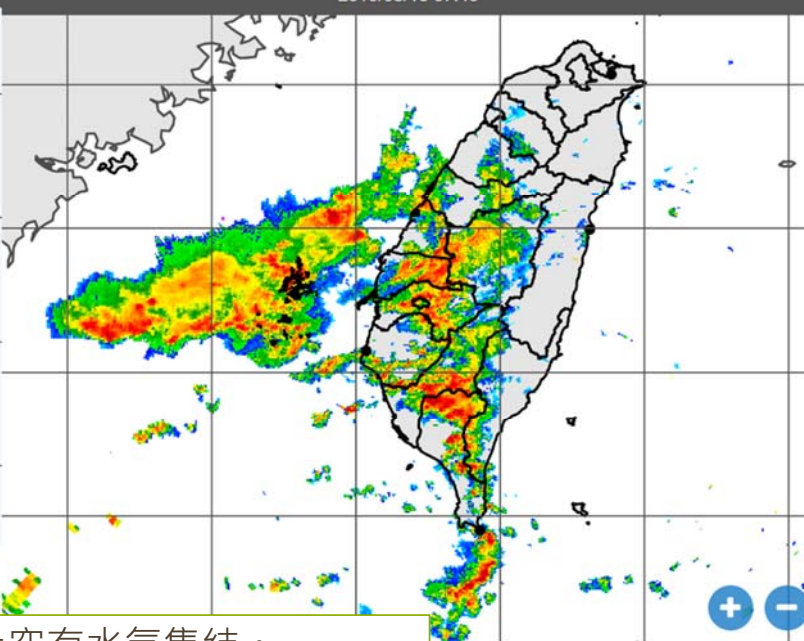


☐ 中央氣象局發布嘉義市大雨特報。

2019/08/15 07:50

2019/08/15 07:40

雷達回波



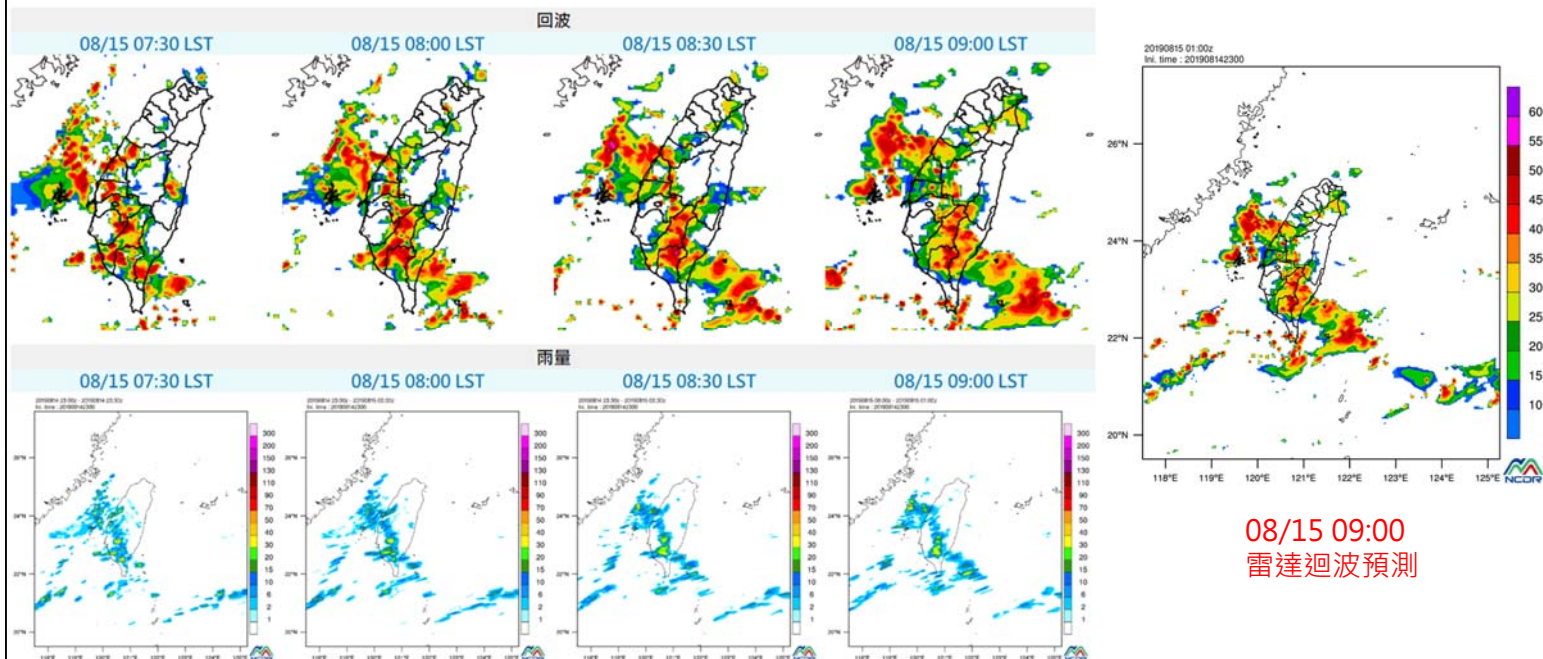
- 閃電資料每隔 5 分鐘更新 1 次。
- 每張圖表示過去 1 小時內閃電資料分佈情況。
- 閃電資料符號說明：
 - 表示雲間閃電：● \ \ \ \ ●
 - 表示對地閃電：+ \ \ \ \ +
- 閃電資料顏色說明(如圖所示)：
 - 紅色表示 0 至 5 分鐘內閃電資料。
 - 黃色表示 5 至 10 分鐘內閃電資料。
 - 綠色表示 10 至 30 分鐘內閃電資料。
 - 藍色表示 30 至 60 分鐘內閃電資料。

- 嘉義市上空有水氣集結。
- 嘉義市附近無閃電發生。

(中央氣象局)

雷達回波

國家災害防救科技中心雷達迴波預測
08/15 嘉義市有降雨機會發生。



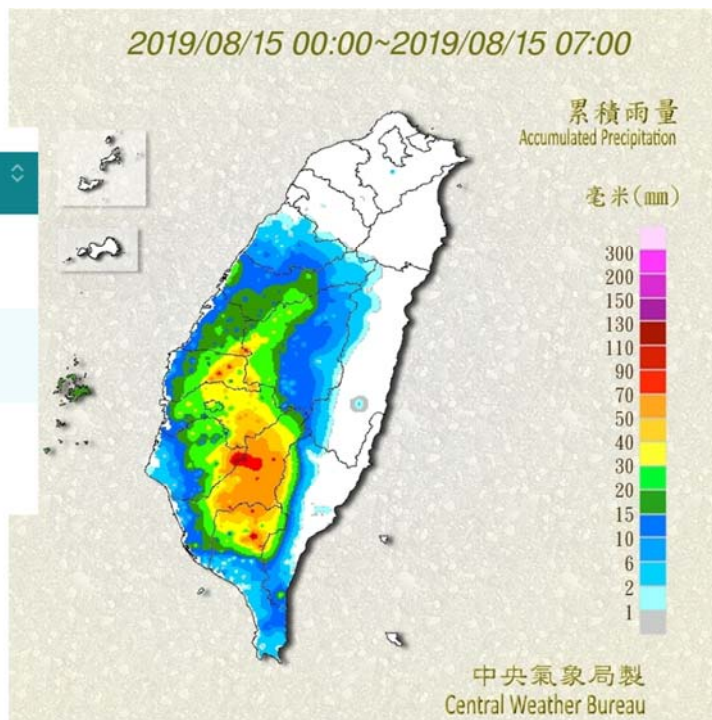
08/15 09:00
雷達迴波預測

(NCDR)

降雨量觀測

測站名稱	行政區	10分鐘	1小時	3小時	6小時
嘉義 (46748)	嘉義市西區	0.5	2.5	31.5	39.0
嘉義農試 (G2L02)	嘉義市東區	-	-	14.0	18.5
嘉義市東區 (COM73)	嘉義市東區	-	-	7.0	9.0

嘉義市6小時最大累積雨量39mm



(中央氣象局)

災害警戒

(中央氣象局、水利署防災資訊網)

淹水警戒

- 北區 無警戒
- 中區 無警戒
- 南區 無警戒
- 東區 無警戒

水位警戒

- 北區 無警戒
- 中區 無警戒
- 南區 無警戒
- 東區 無警戒



欲知詳情請上：
防災資訊服務網
<http://fhy.wra.gov.tw>

條款



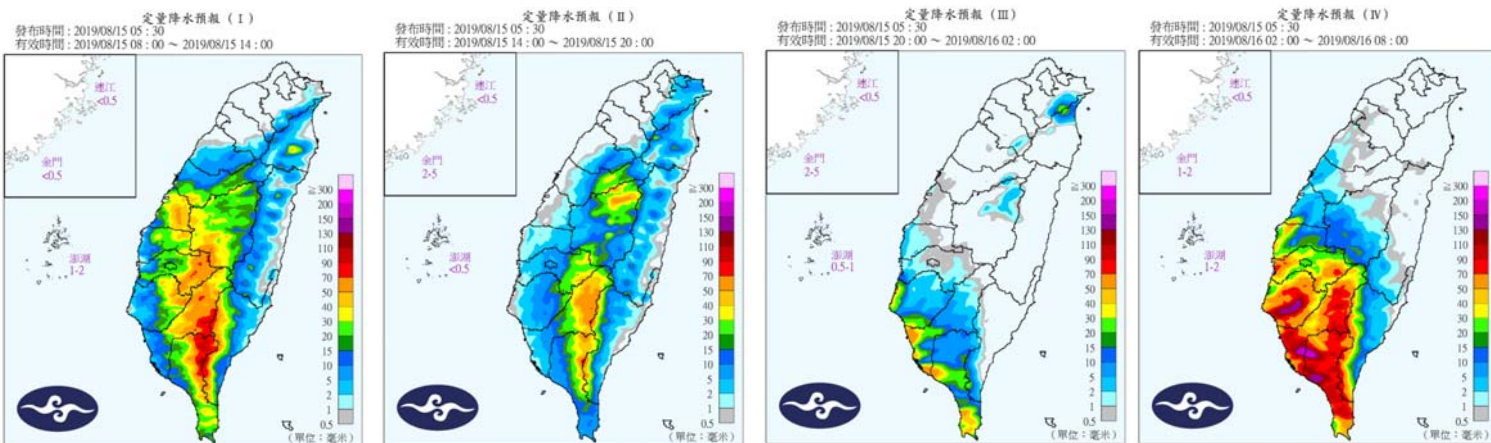
欲知詳情請上：
防災資訊服務網
<http://fhy.wra.gov.tw>

條款

嘉義市目前無發布淹水警戒、水位警戒。

定量降水預報

(中央氣象局)



此定量降水預報無法準確估計因地形或其他因素造成的短延時強降雨，詳細氣象資訊請隨時關注氣象局發布資訊。

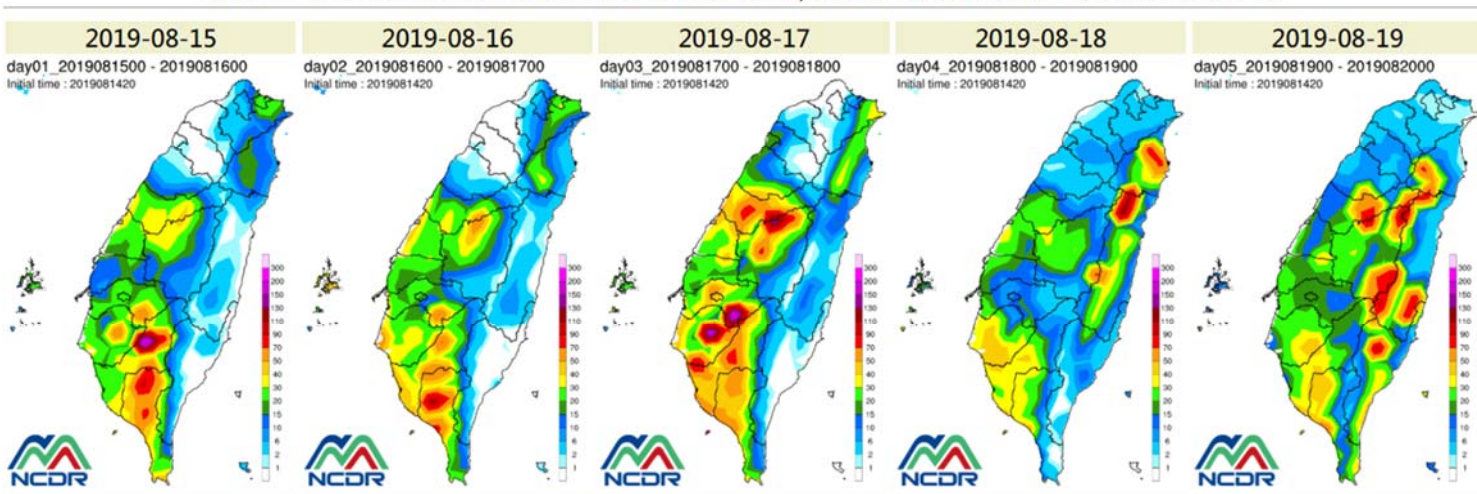
6小時定量降水預報：

- ▣ 8/15 08:00-14:00，嘉義市降雨量約20-30mm。
- ▣ 8/15 14:00-20:00，嘉義市降雨量約10-15mm。
- ▣ 8/15 20:00- 8/16 02:00，嘉義市降雨量約0.5-1mm。
- ▣ 8/16 02:00-08:00，嘉義市降雨量約20-40mm。

本週降雨預測

(NCDR)

利用MPAS全球模式模擬60km-15km可變網格降雨；此版本為實驗性產品，模擬結果僅供參考



- ▣ Watch本週降雨預測8/17可能有一波較大降雨

小結

- 中央氣象局發布嘉義市**大雨特報**
- 氣象局定量降水預報顯示 8/15 08:00-20:00降雨量約20-30mm
國家災害防救科技中心雷達迴波預測，08/15 嘉義市有降雨機會發生。
- 國家災害防救科技中心Watch本週降雨預測8/17可能有一波較大降雨



感謝聆聽，惠請指教