



# 0530 梅雨鋒面 情資研判 (嘉義市)

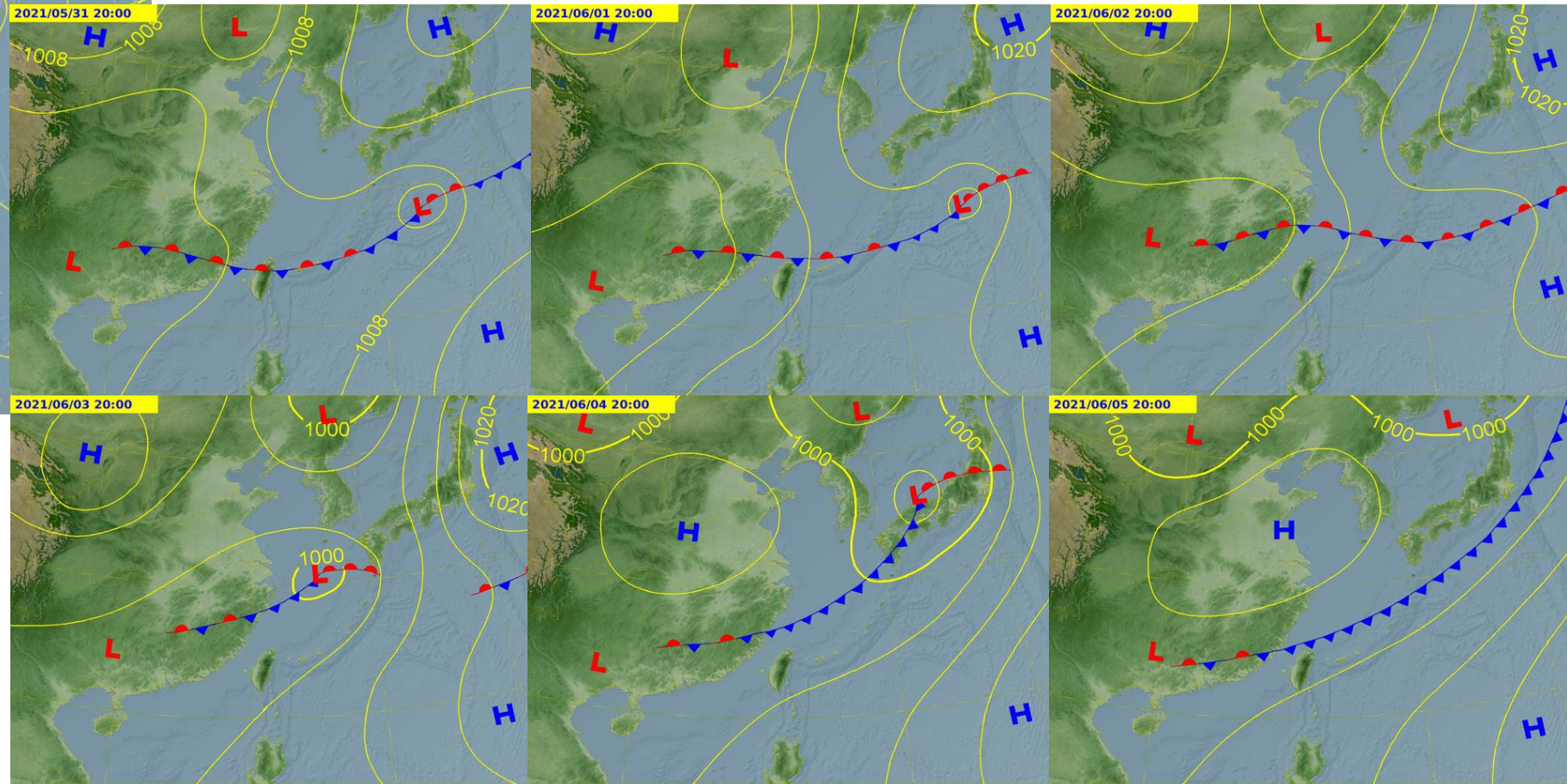
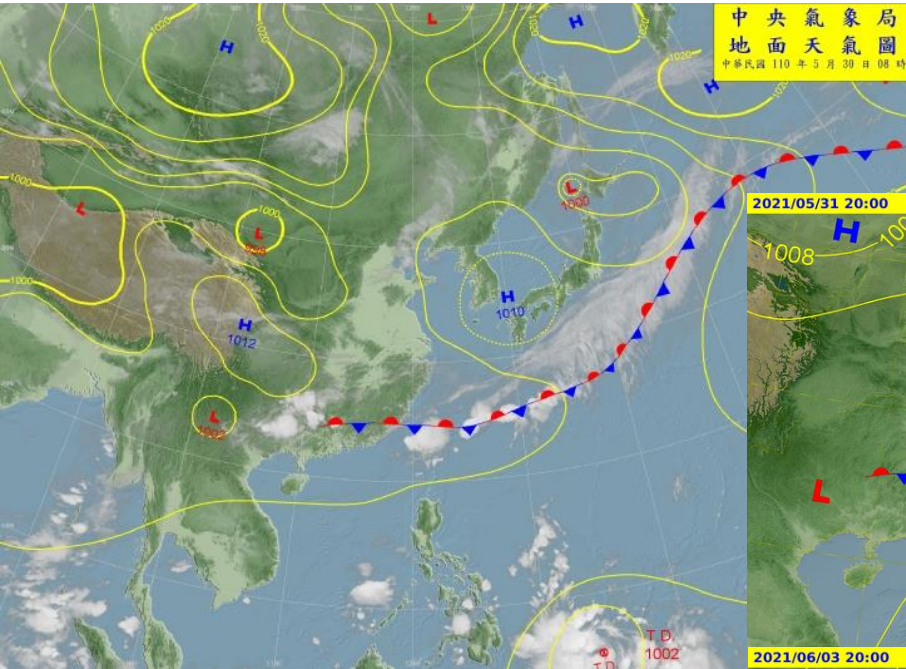
2021.05.30 15:00



雲林科技大學

# 一週天氣預測圖

- ◆ 目前梅雨鋒面影響嘉義市，約至5/31趨緩。
- ◆ 6/5 可能另有一波鋒面影響嘉義市。



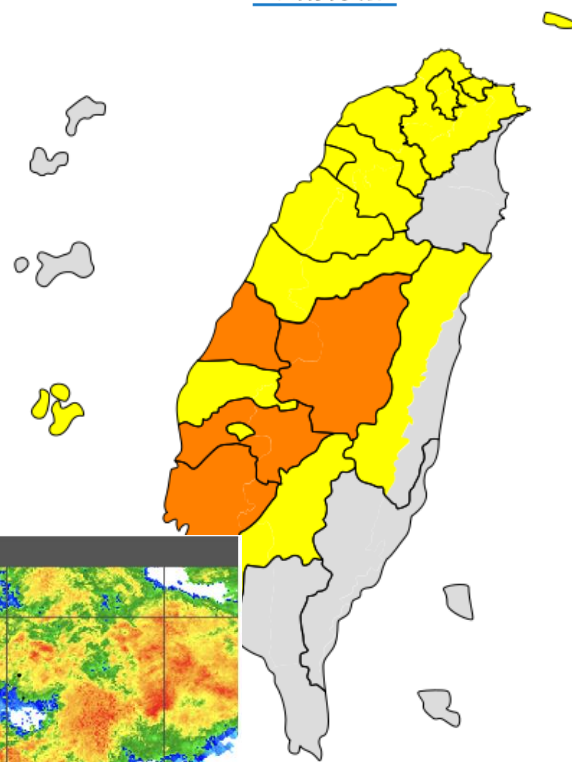
發佈時間：05/30 08:00  
有效時間：05/30 ~ 06/05



# 目前累積降雨

☐ 氣象局累積雨量：嘉義市 目前至5/30 15:00 累積雨量約為 40-50 mm，氣象局對嘉義市發布大雨特報。

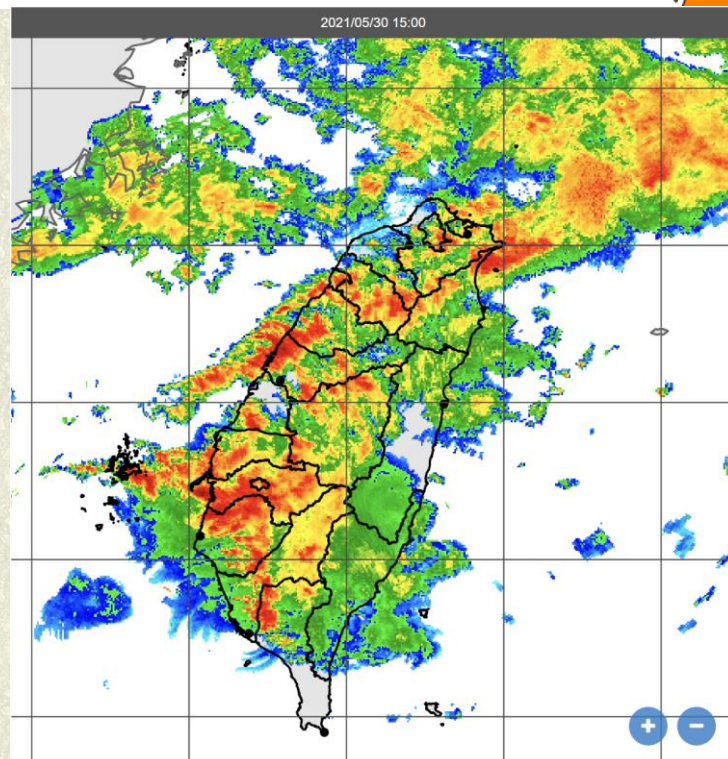
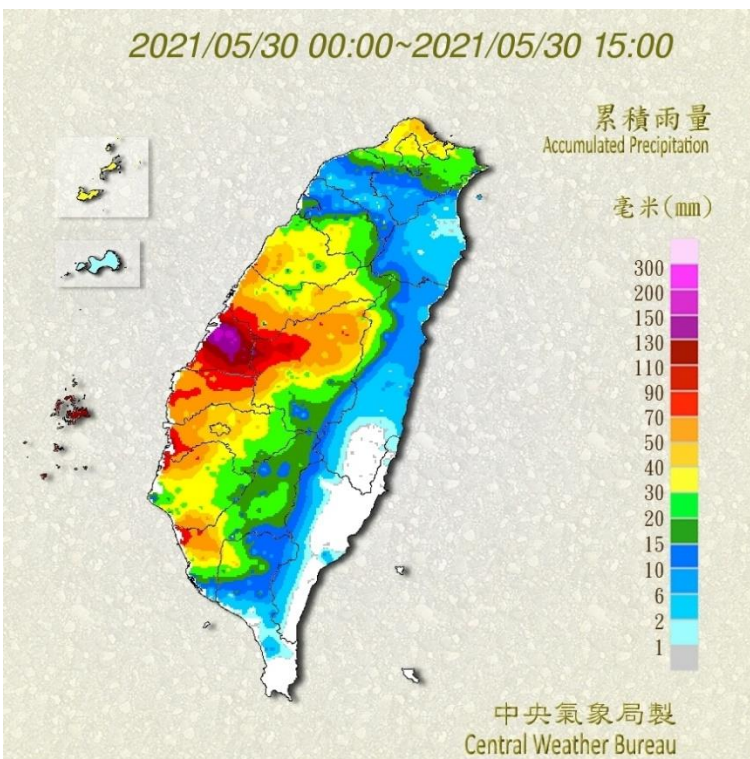
豪雨特報



## 說明

- ☁️🌧️ 超大豪雨
- ☁️🌧️ 大豪雨
- ☁️🌧️ 豪雨
- ☁️🌧️ 大雨

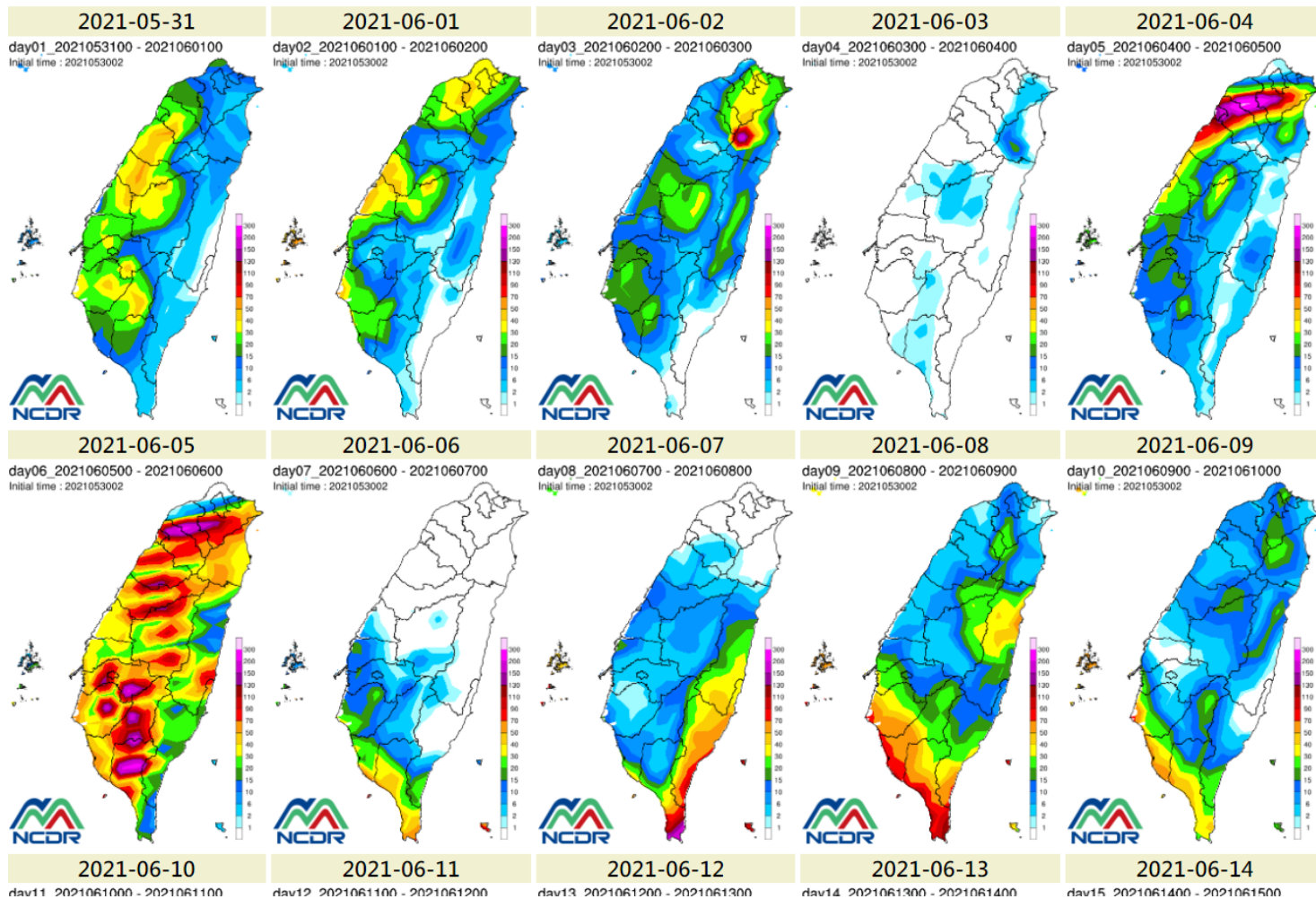
地區	警特報	地區	警特報
基隆市	☁️🌧️	嘉義市	☁️🌧️
臺北市	☁️🌧️	嘉義縣	☁️🌧️
新北市	☁️🌧️	臺南市	☁️🌧️
桃園市	☁️🌧️	高雄市	☁️🌧️
新竹市	☁️🌧️	屏東縣	
新竹縣	☁️🌧️	宜蘭縣	
苗栗縣	☁️🌧️	花蓮縣	☁️🌧️
臺中市	☁️🌧️	臺東縣	
彰化縣	☁️🌧️	澎湖縣	☁️🌧️
南投縣	☁️🌧️	金門縣	
雲林縣	☁️🌧️	連江縣	



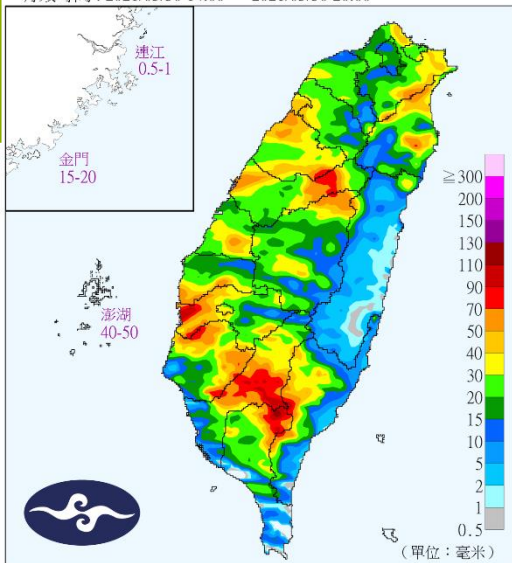
# 降雨預測

- 氣象局定量降水預報：嘉義市5/30-5/31上午 08:00 累積降雨量約90-120mm/12hr。
- NCDR之雙周降雨預報：嘉義市未來10天仍有降雨趨勢，其中以6/5較高。

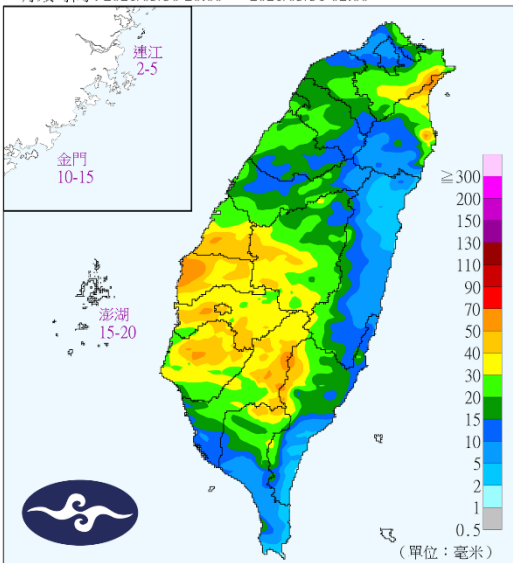
利用MPAS全球模式模擬60km-15km可變網格降雨；此版本為實驗性產品，模擬結果僅供參考



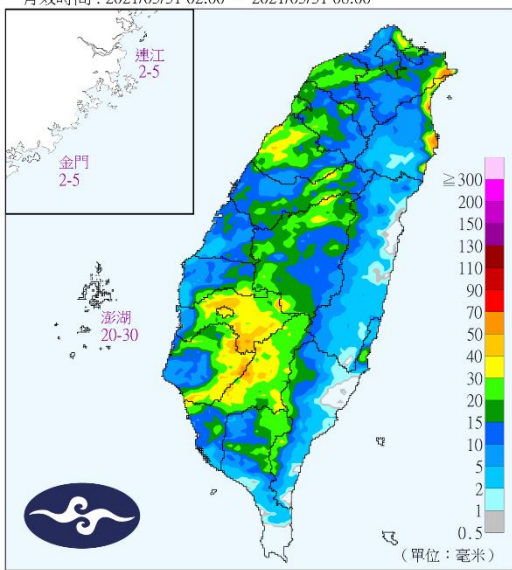
定量降水預報 (I)  
發布時間: 2021/05/30 11:30  
有效時間: 2021/05/30 14:00 ~ 2021/05/30 20:00



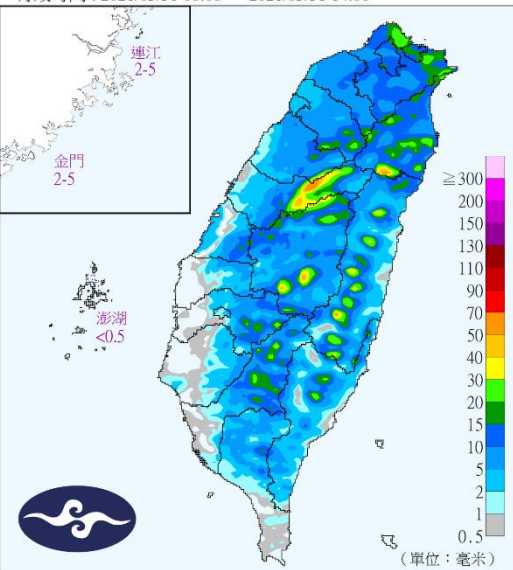
定量降水預報 (II)  
發布時間: 2021/05/30 11:30  
有效時間: 2021/05/30 20:00 ~ 2021/05/31 02:00



定量降水預報 (III)  
發布時間: 2021/05/30 11:30  
有效時間: 2021/05/31 02:00 ~ 2021/05/31 08:00



定量降水預報 (IV)  
發布時間: 2021/05/30 11:30  
有效時間: 2021/05/31 08:00 ~ 2021/05/31 14:00



(資料來源：氣象局、天氣與氣候監測網)



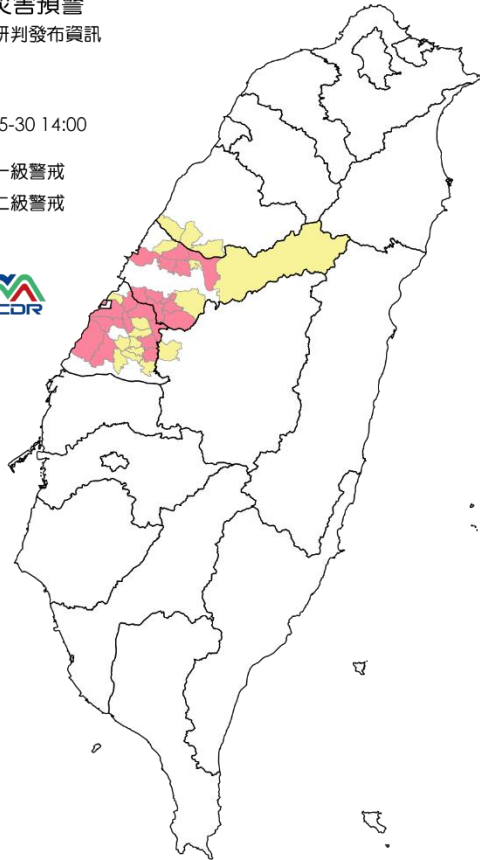
# 災害警戒

NCDR利用水利署淹水警戒雨量研判未來至5/31凌晨02:00，嘉義市可能達淹水警戒，須注意防範。

淹水災害預警  
NCDR 研判發布資訊

2021-05-30 14:00

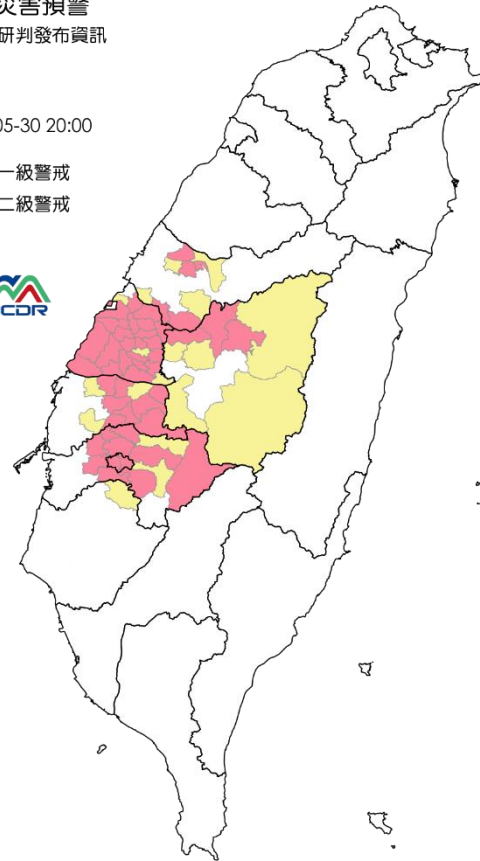
- 一級警戒
- 二級警戒



淹水災害預警  
NCDR 研判發布資訊

2021-05-30 20:00

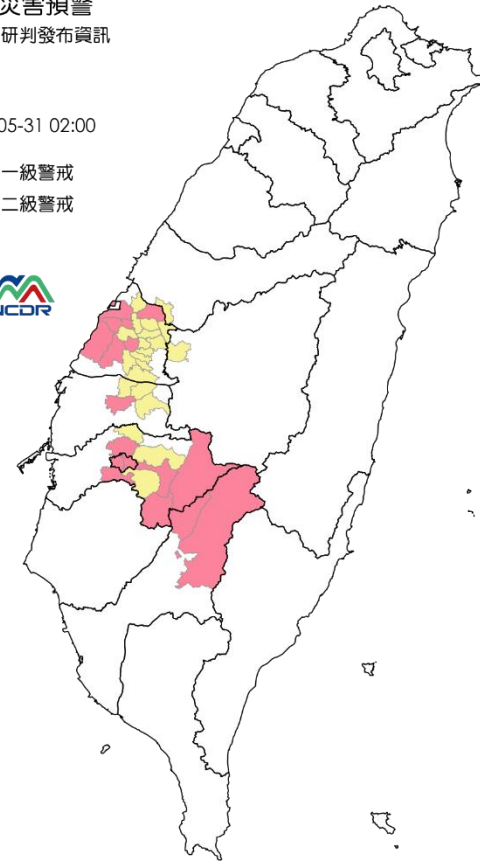
- 一級警戒
- 二級警戒



淹水災害預警  
NCDR 研判發布資訊

2021-05-31 02:00

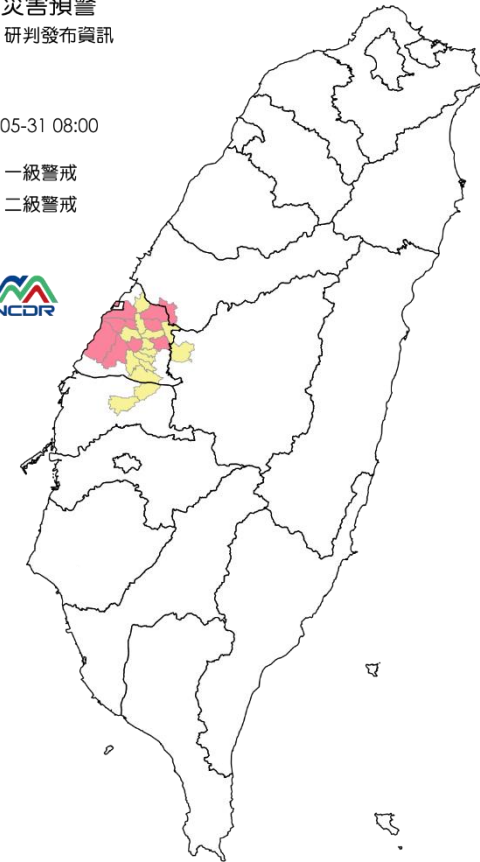
- 一級警戒
- 二級警戒



淹水災害預警  
NCDR 研判發布資訊

2021-05-31 08:00

- 一級警戒
- 二級警戒



# 降雨趨勢

氣象局數值模式預測，嘉義市5/31-6/1降雨逐漸趨緩。  
 歐洲模式預測5/30為此波滯留鋒面之主要降雨時間，嘉義市5/31起降雨趨緩。

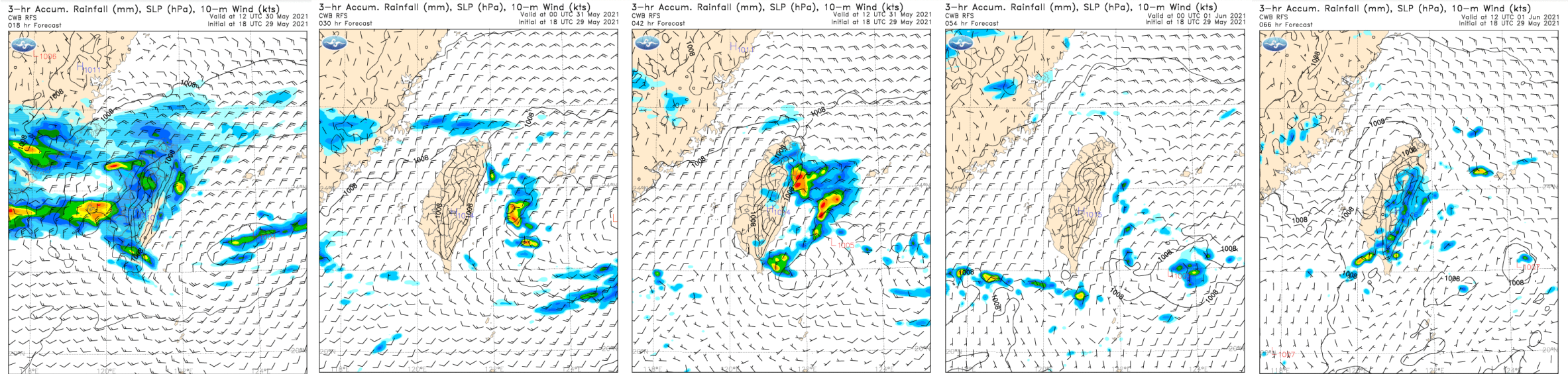
5/30 20:00

5/31 08:00

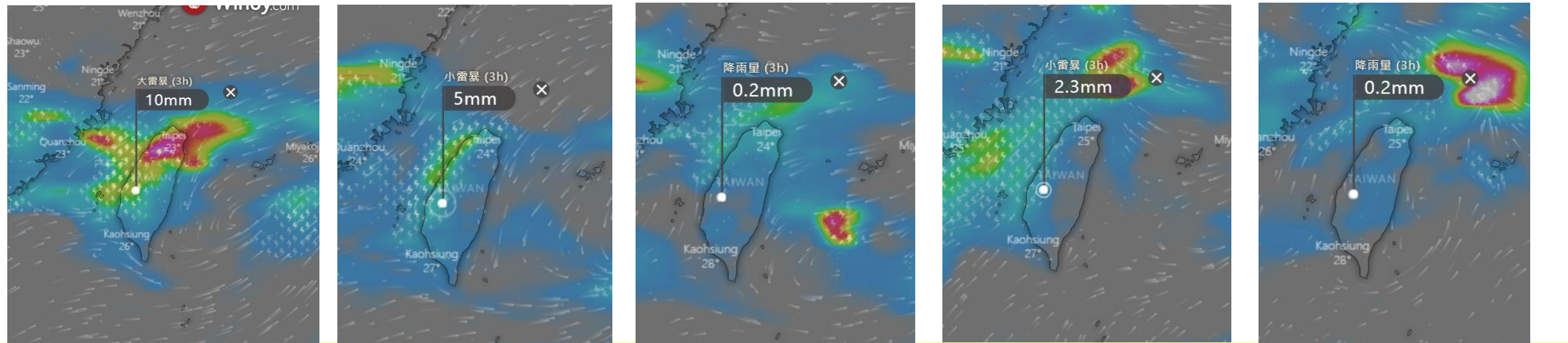
5/31 20:00

6/1 08:00

6/1 20:00



氣象局模式



歐洲模式

# 綜合建議

- 嘉義市目前至 5/30 15:00 累積雨量約為 40-50 mm ，氣象局對嘉義市發布大雨特報。嘉義市5/30 - 5/31 上午08:00 累積降雨量約 90-120mm/12hr 。
- 氣象局數值模式預測，嘉義市5/31-6/1降雨逐漸趨緩。歐洲模式預測5/30為此波滯留鋒面之主要降雨時間，嘉義市5/31起降雨趨緩。
- NCDR利用水利署淹水警戒雨量研判未來至5/31凌晨02:00，嘉義市可能達淹水警戒，須注意防範。
- 未來6/5可能另有一波鋒面影響嘉義市。





以上情資供參

