


哈格比颱風情資 研判

雲林科技大學 109.8.3 09:00



颱風消息與路徑預測

颱風名稱：哈格比(HAGUPIT) 輕度颱風

中心位置：北緯 24.8度，東經 125.3度

速度：每小時21轉24公里速度

行進方向：向北北西進行

近中心最大風速：25 公尺/秒(10級風)

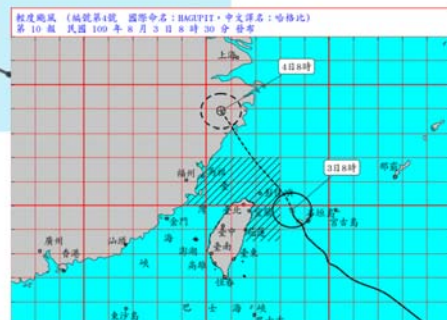
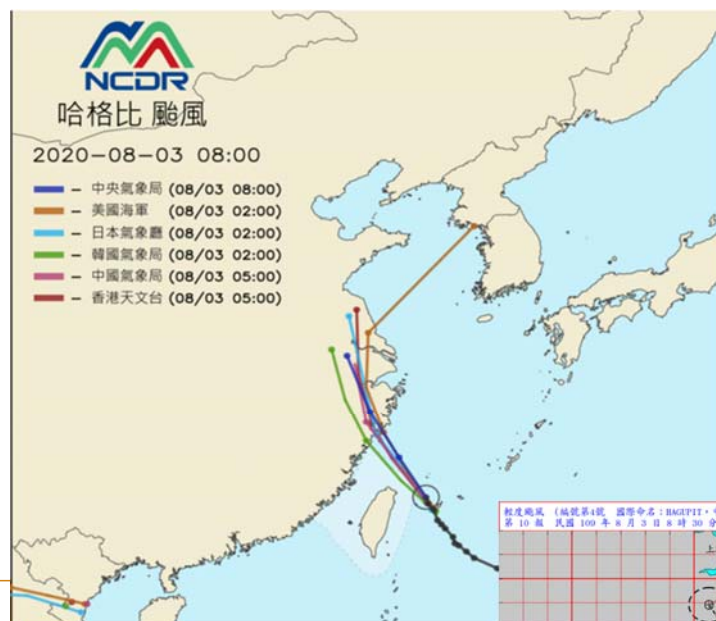
瞬間最大風速：33 公尺/秒(12級風)

七級暴風半徑：80 公里

十級風暴風半徑：-- 公里

(發布時間：109年8月3日08時30分)

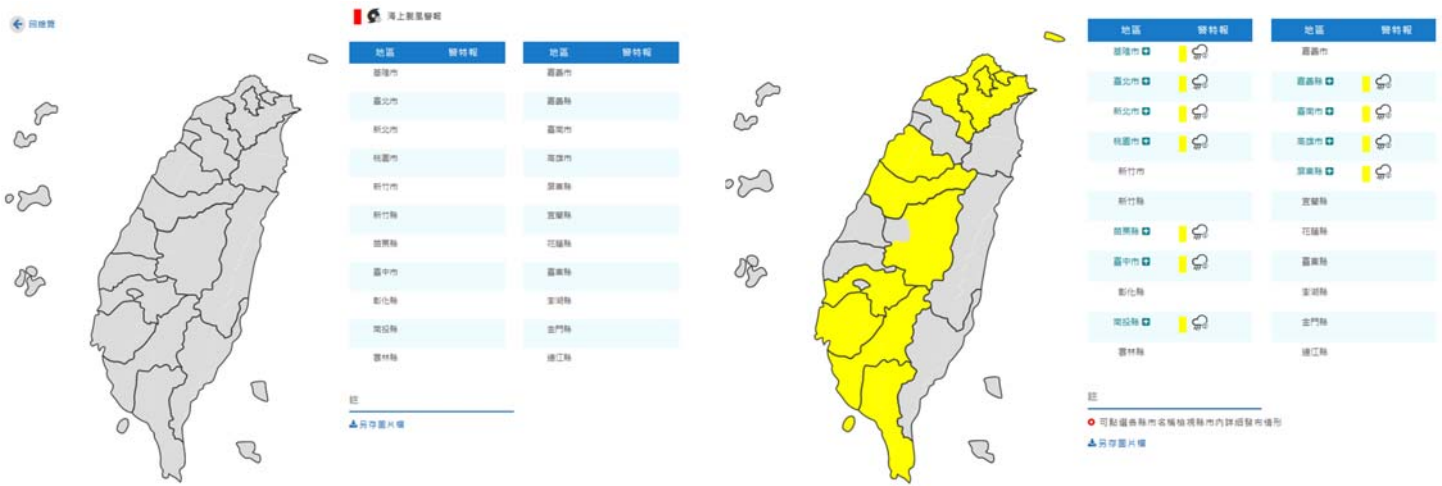
- 8/3 5時30分 發布海上颱風警報。
- 依據中央氣象局及各國颱風預測路徑資料顯示，主要為通過北部近海，是否觸陸需再觀察。



(中央氣象局、WATCH)

天氣警特報

嘉義市尚無列為海上颱風警報警戒地區，另亦無發布大雨特報。

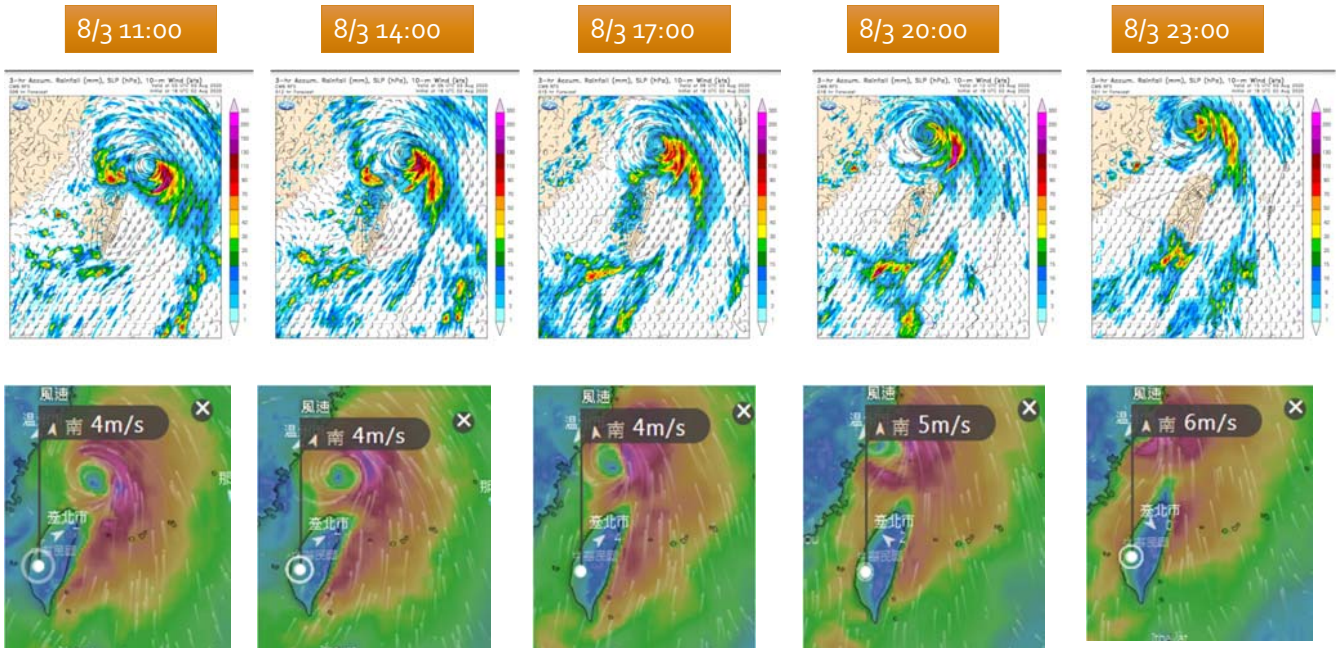


降雨趨勢預測

中央氣象局預測嘉義市8/3 下午至晚上可能發生降雨。歐洲模式預測整日陸續有陣雨情形發生。

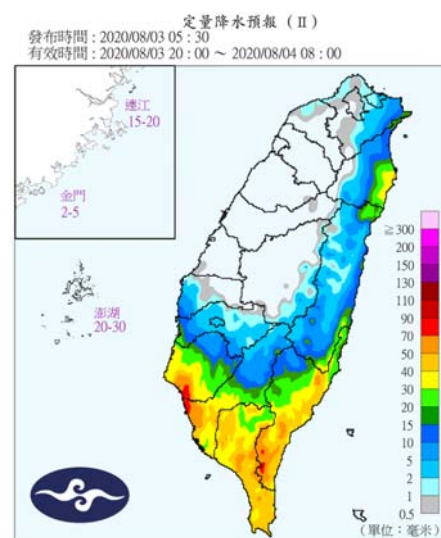
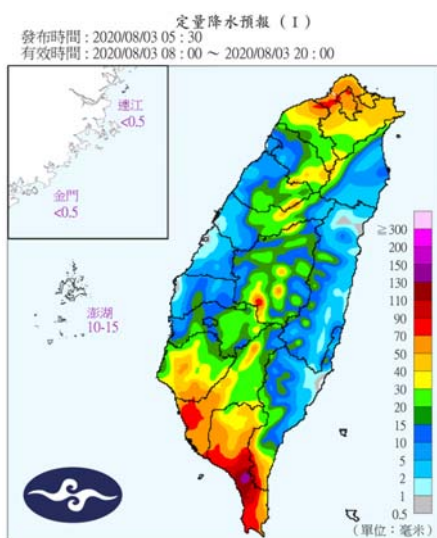
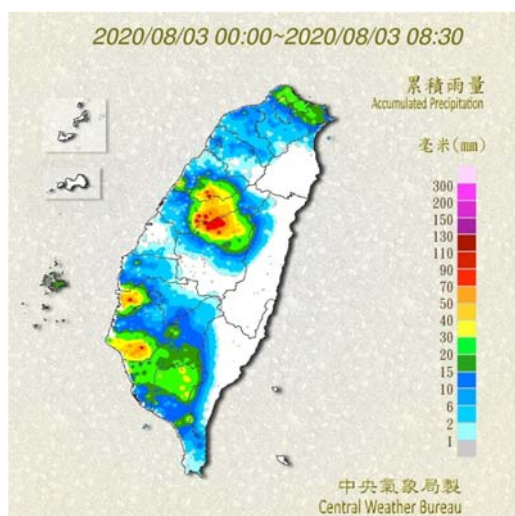
中央氣象局

歐洲模式



降雨量

- 嘉義市目前(8/3 0時~9時)最大累積雨量為9.5mm。
- 依據定量降水預報資料，8/3 8時~20時累積雨量約10~20mm；8/3 20時~8/4 8時累積雨量約5~10mm。



小結

- ◆ 中央氣象局於8/2 5時30分發布海上颱風警報，依據中央氣象局及各國颱風預測路徑資料顯示，主要為通過北部近海，是否觸陸需再觀察。
- ◆ 嘉義市尚無列為海上颱風警報警戒地區，另亦無發布大雨特報。
- ◆ 中央氣象局數值模式預測嘉義市8/3 下午至晚上可能發生降雨；歐洲模式預測嘉義市整日陸續有陣雨情形發生。
- ◆ 嘉義市目前(8/3 0時~9時)最大累積雨量為9.5mm；另依據定量降水預報資料，8/3 8時~20時累積雨量約10~20mm；8/3 20時~8/4 8時累積雨量約5~10mm。
- ◆ 哈格比颱風北上後可能使西南風增強，南部地區雨勢增加。



敬請指教