

嘉義市 5/13-5/14 梅雨鋒面系統

第二報

一周預報

模式預測

降雨預測

颱風路徑

衛星雲圖

雷達迴波

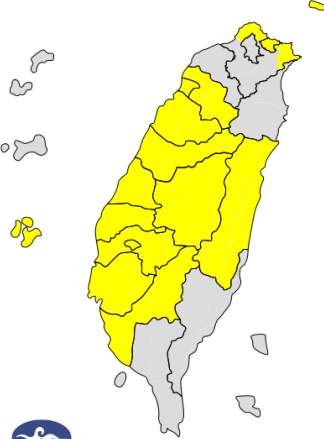
中央氣象局

歐洲氣象中心

目前天氣

中央氣象局已對本市發布大雨特報，目前本市今(14)日累積雨量已達15mm以上，須留意後續降雨情形。

大雨特報




說明

- 超大豪雨
- 豪雨
- 大雨
- 大雨

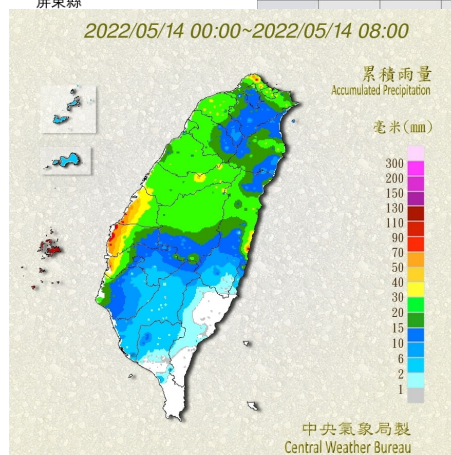
| 地區 | 警特報 | 地區 | 警特報 |
|-----|-----|-----|-----|
| 基隆市 | 大雨 | 嘉義市 | 大雨 |
| 臺北市 | 大雨 | 嘉義縣 | 大雨 |
| 新北市 | 大雨 | 臺南市 | 大雨 |
| 桃園市 | 大雨 | 高雄市 | 大雨 |
| 新竹市 | 大雨 | 屏東縣 | 大雨 |
| 新竹縣 | 大雨 | | |
| 苗栗縣 | 大雨 | | |
| 臺中市 | 大雨 | | |
| 彰化縣 | 大雨 | | |
| 南投縣 | 大雨 | | |
| 雲林縣 | 大雨 | | |

2022/05/14 08:20

雷達合成回波圖
Composited Reflectivity

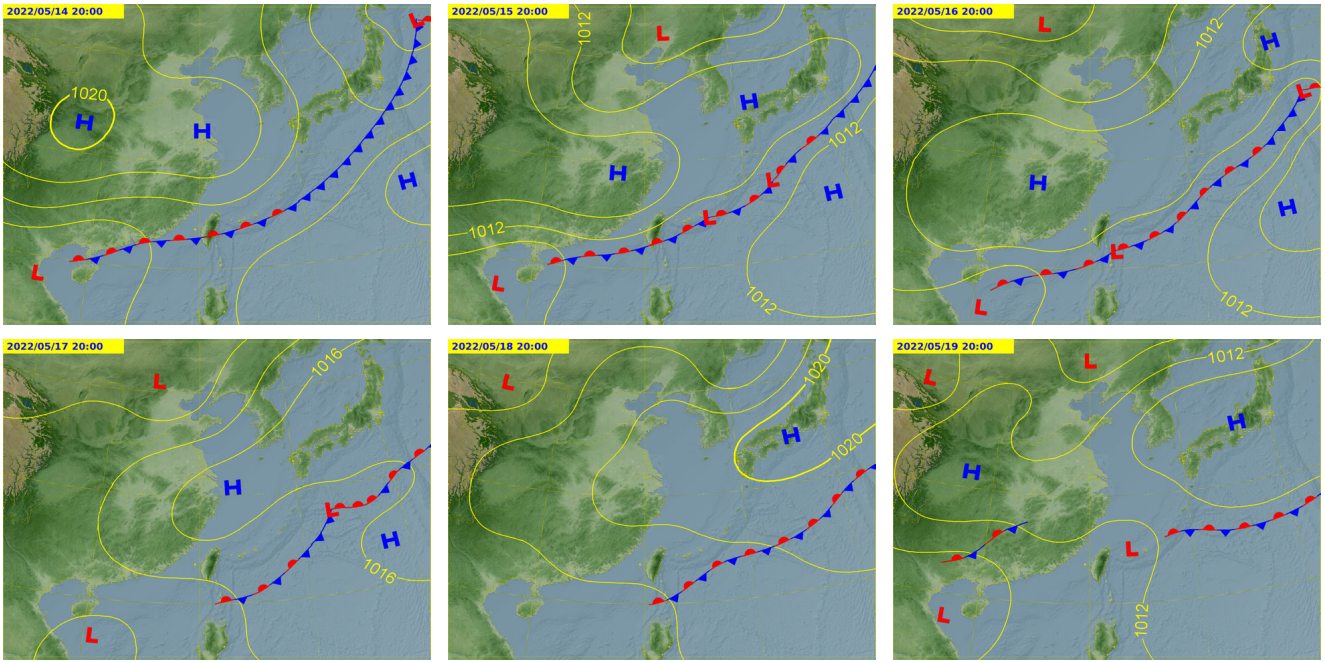


2022/05/14 00:00~2022/05/14 08:00



一周天氣預測

中央氣象局預測，此波梅雨鋒面系統預計於5/16離開臺灣地區。



資料來源：中央氣象局

氣象模式預測

- 中央氣象局預測此次梅雨鋒面系統至今(14)日傍晚後降雨逐漸緩和。
- 歐洲氣象中心預測降雨情形影響至明(15)日，須注意降雨情形。

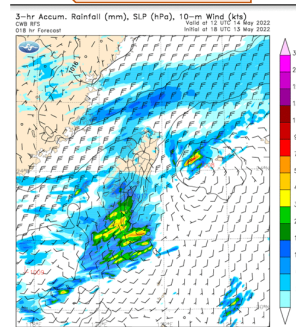
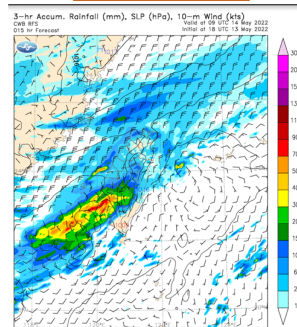
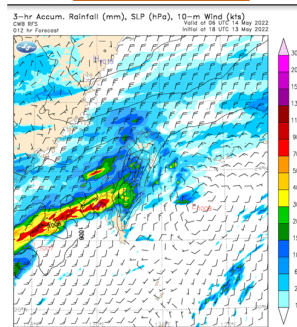
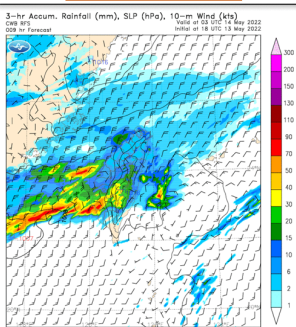
5 / 14 11:00

5 / 14 14:00

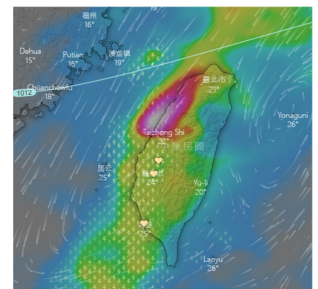
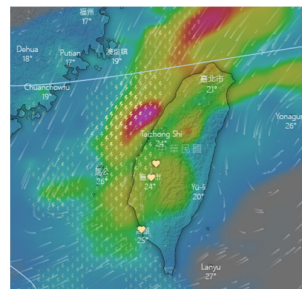
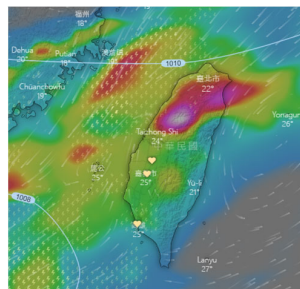
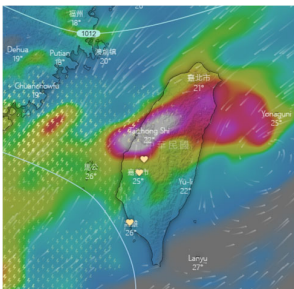
5 / 14 17:00

5 / 14 20:00

中央氣象局



歐洲氣象中心



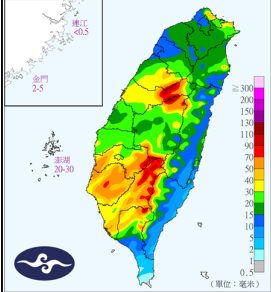
資料來源：中央氣象局、Windy

降雨預測

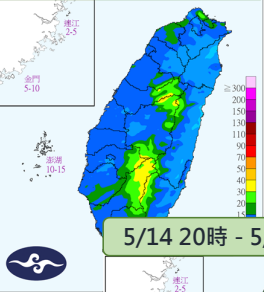
- 依據**中央氣象局**定量降水預報，本市**今(14)日8點至明(15)日8點**累積雨量約為**60-80 mm**，午後雨勢逐漸緩和。
- 另**歐洲氣象中心**預測本市東、西區**今(14)日8點至明(15)日8點**，24小時累積雨量皆各約為**62 mm**。

中央氣象局

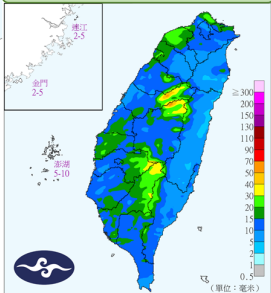
5/14 08-14時



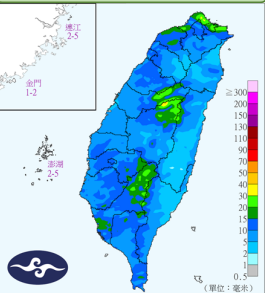
5/14 14-20時



5/14 20時 - 5/15 02時



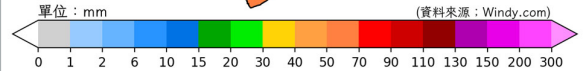
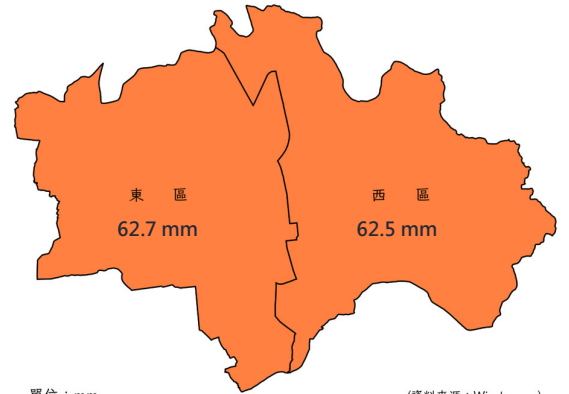
5/15 02-08時



資料來源：中央氣象局、Windy

歐洲氣象中心

嘉義市_各區未來24小時雨量預測 (05月14日_08時 發布)



(資料來源：Windy.com)

小結

- 中央氣象局已對本市**發布大雨特報**，目前本市**今(14)日**累積雨量已達**15mm**以上，**須留意後續降雨情形**。
- 中央氣象局預測，此波梅雨鋒面系統預計於**5/16**離開臺灣地區。
- 中央氣象局預測此次梅雨鋒面系統**至今(14)日**傍晚後降雨逐漸緩和。
- 歐洲氣象中心預測**降雨情形影響至明(15)日**，須注意降雨情形。
- 依據中央氣象局定量降水預報，本市**今(14)日8點至明(15)日8點**累積雨量約為**60-80 mm**，午後雨勢逐漸緩和。
- 另歐洲氣象中心預測**本市東、西區**今(14)日8點至明(15)日8點，**24小時**累積雨量皆各約為**62 mm**。