


# 嘉義市 烟花颱風 情資研判簡報 -第6報

2021 / 07 / 23 10:00

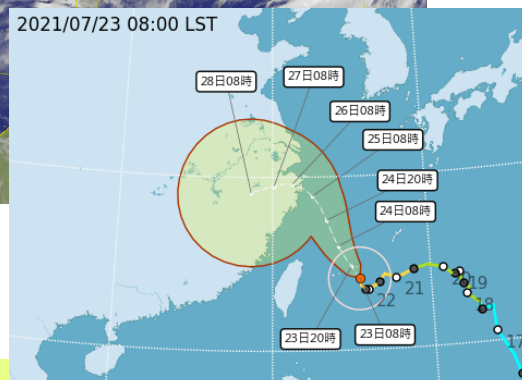



## 颱風動向 (發布時間：110年7月23日8時30分)

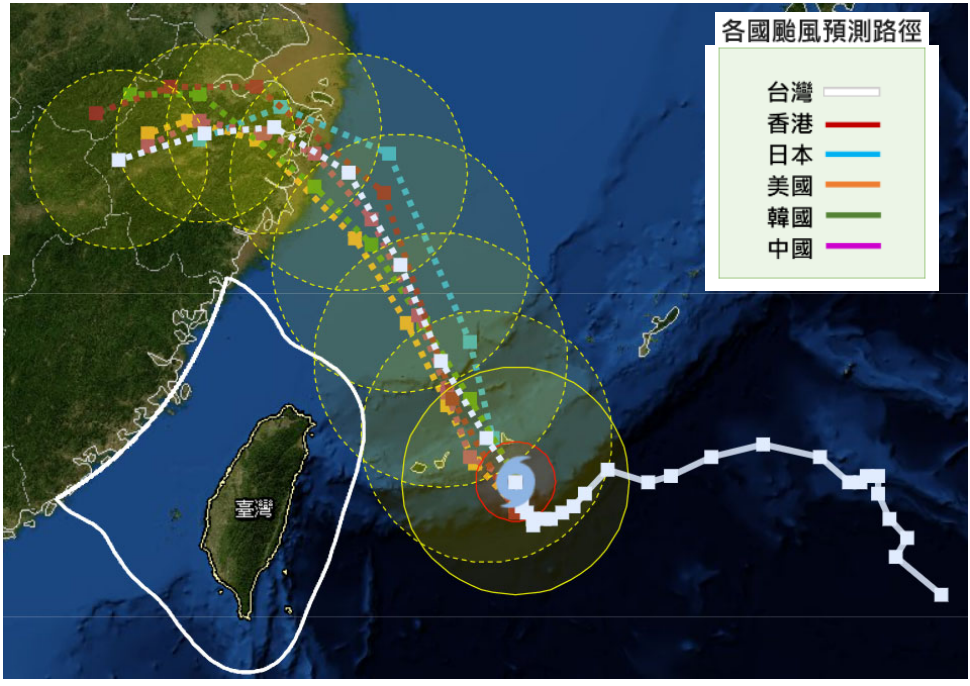
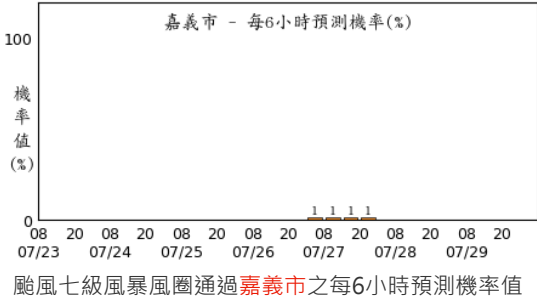
颱風名稱：第6號烟花(IN-FA) 中度颱風  
中心位置：北緯 24.1度 · 東經 125.5度  
速度：每小時 8轉13公里速度  
行進方向：向 北北西 進行  
近中心最大風速：40 公尺/秒(13級風)  
瞬間最大風速：50 公尺/秒(15級風)  
七級暴風半徑：200 公里  
十級暴風半徑：70 公里

□ 依據中央氣象局資料第6號烟花颱風中心目前約在臺北的東南東方約420公里海面。

□ 氣象局對臺灣北部海面、東北部海面及東南部海面發布海上颱風警報。



# 路徑潛勢與預計影響時間

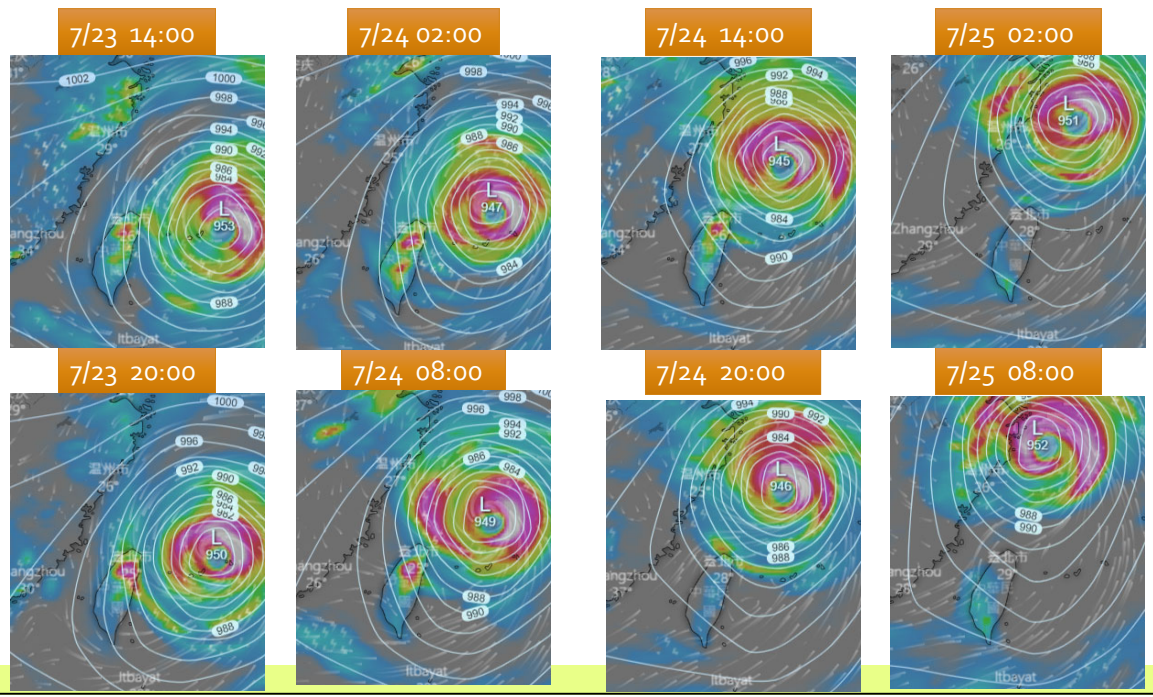


- ◆ 今(23)日各國預測路徑資料較昨(22)日略往北修正，中度颱風**烟花**將通過**臺灣北部外海**。
- ◆ 颱風**最接近臺灣**之時間為**7月24日(六)凌晨**。
- ◆ 本市受颱風七級暴風圈影響機率約為**1%**。

# 數值模式預報結果

□ 依據歐洲數值模式預報，烟花颱風最接近約為7/23(五)~7/24(六)早上。  
 □ 約**7/24(六)下午至晚上**，逐漸脫離烟花颱風影響。

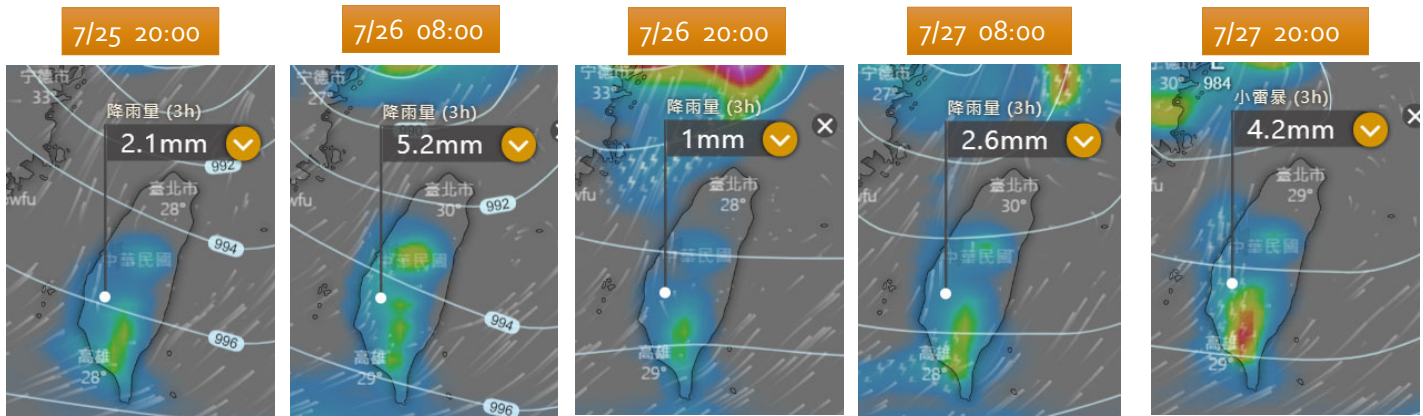
歐洲數值預報模式



# 數值模式預報結果

- 依據歐洲數值模式預報，脫離烟花颱風影響後，可能牽引西南氣流，使中南部地區發生降雨。
- 7/26(一)~7/27(二) 有顯著的降雨趨勢。

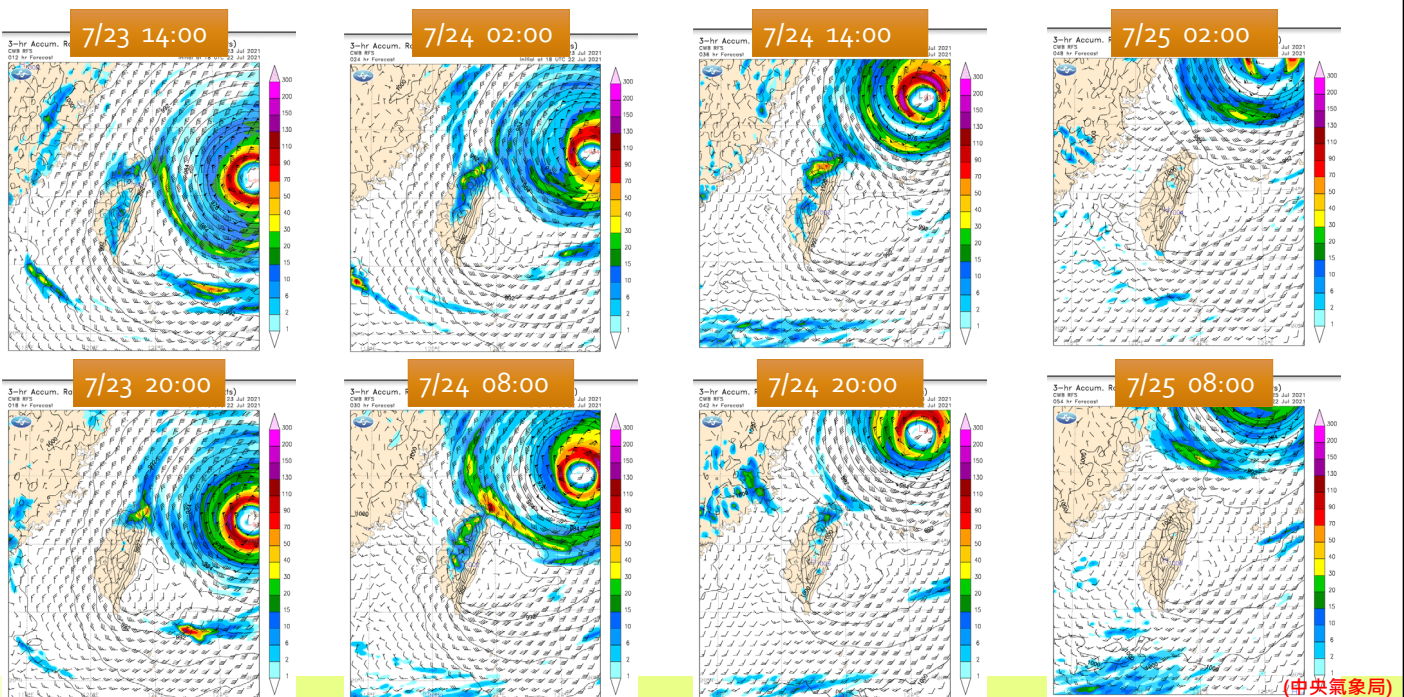
歐洲數值預報模式



# 數值模式預報結果

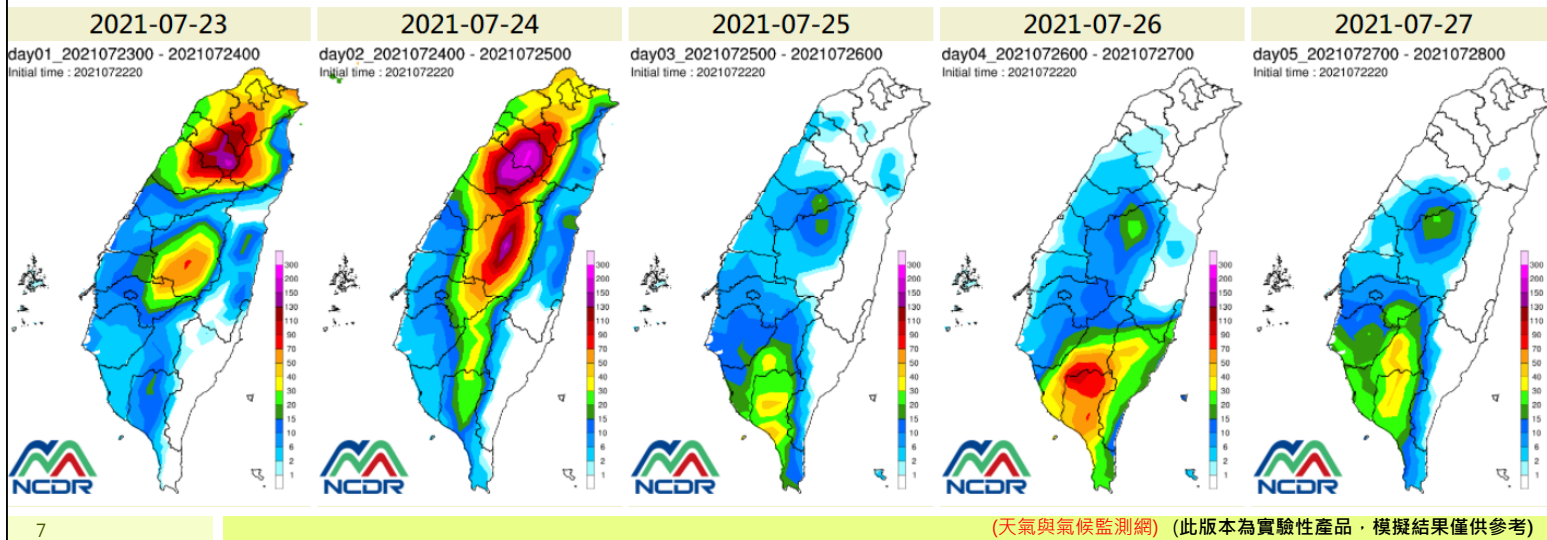
- 依據氣象局區域數值預報模式預測，本市自7/23(五) 開始受烟花颱風圍環流影響，須注意間歇性大雨。
- 預報於7/24(六)下午至晚上，烟花颱風逐漸北移離開。

中央氣象局區域數值預報



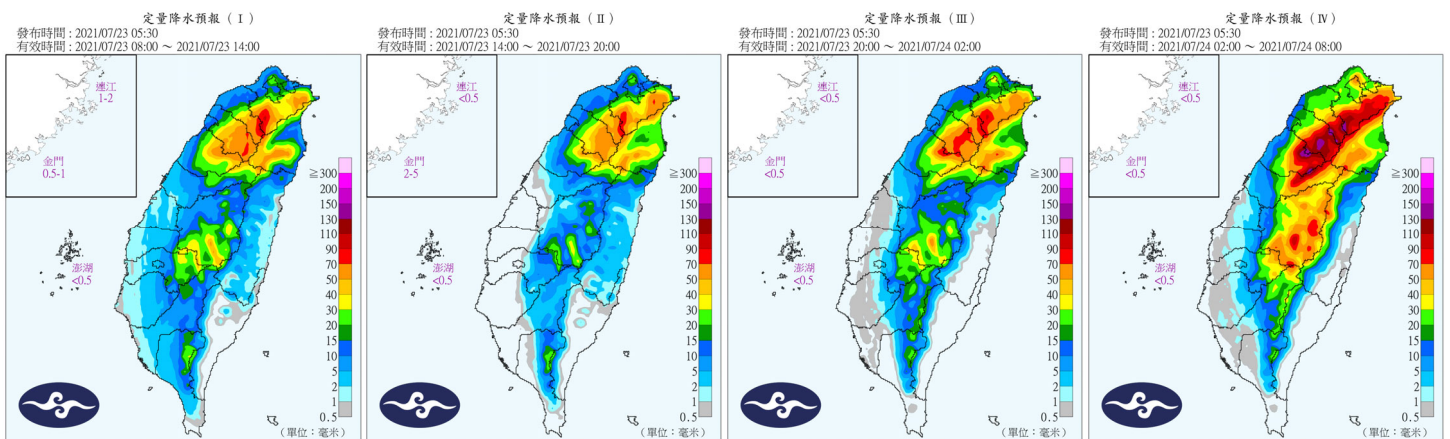
## 降雨趨勢及雨量

- NCDR預測本市受烟花颱風影響，7/23(五)降雨量約10~15mm、7/24(六)降雨量約10~20mm。
- 颱風過後須注意颱風牽引西南氣流帶來降雨，預測7/25~7/27每日降雨量約6~10mm。



## 降雨趨勢及雨量

- 氣象局定量降水預報，受烟花颱風外圍環流影響。
- 7/23(五)08:00~20:00，12小時約累積雨量約3~12mm。
- 7/23(五)20:00~7/24(六)08:00，12小時約累積降雨2~10mm。



## 小結

- ◆ 氣象局對臺灣北部海面、東北部海面及東南部海面發布海上颱風警報。
- ◆ EC數值模式、CWB區域數值模式顯示本市受烟花颱風影響減低，但仍需注意外圍環流所帶了的降雨。
- ◆ EC數值模式、CWB區域數值模式顯示約7/24(六)下午後，逐漸脫離烟花颱風影響。
- ◆ NCDR預測本市受烟花颱風影響，7/23(五)降雨量約10~15mm、7/24(六)降雨量約10~20mm。
- ◆ NCDR預測，颱風過後須注意颱風牽引西南氣流帶來降雨，7/25~7/27每日降雨量約6~10mm。
- ◆ 氣象局定量降水預報，7/23(五)08:00~20:00，12小時約累積雨量約3~12mm；7/23(五)20:00~7/24(六)08:00，12小時約累積降雨2~10mm。



敬請指教