



嘉義市 璨樹颱風 情資研判簡報 -第5報

2021 / 09 / 11 10:15

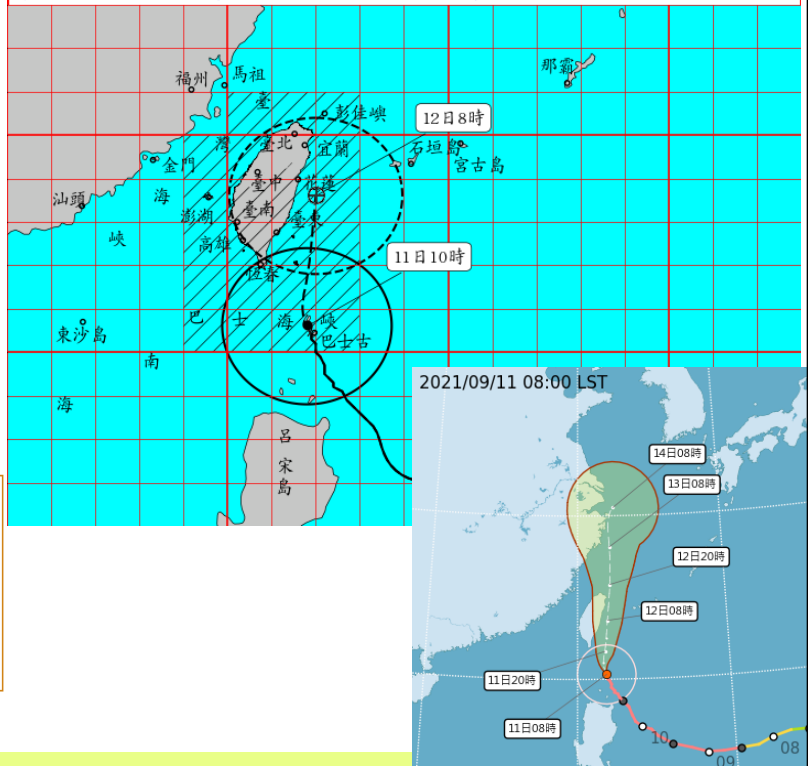


颱風動向 (發布時間：110年9月11日10時15分)

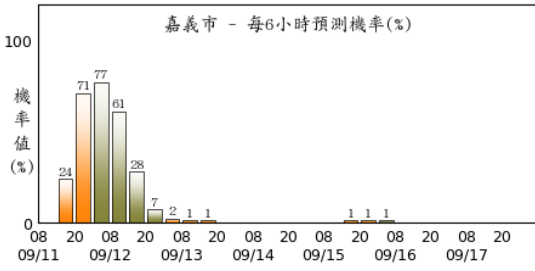
颱風名稱：璨樹(CHANTHU) 強烈颱風
 中心位置：北緯 20.6度，東經 121.8度
 速度：每小時13轉20公里速度
 行進方向：向 北 進行
 近中心最大風速：51 公尺/秒(16級風)
 瞬間最大風速：63 公尺/秒(17級風以上)
 七級暴風半徑：200 公里
 十級暴風半徑：70 公里

■ 璨樹颱風中心過去3小時強度略為減弱，目前在鵝鑾鼻的南南東方約 170 公里之海面上，其暴風圈已進入巴士海峽及臺灣東南部近海。

強烈颱風 (編號第14號 國際命名：CHANTHU，中文譯名：璨樹)
 第 10-2 報 民國 110 年 9 月 11 日 10 時 15 分 發布

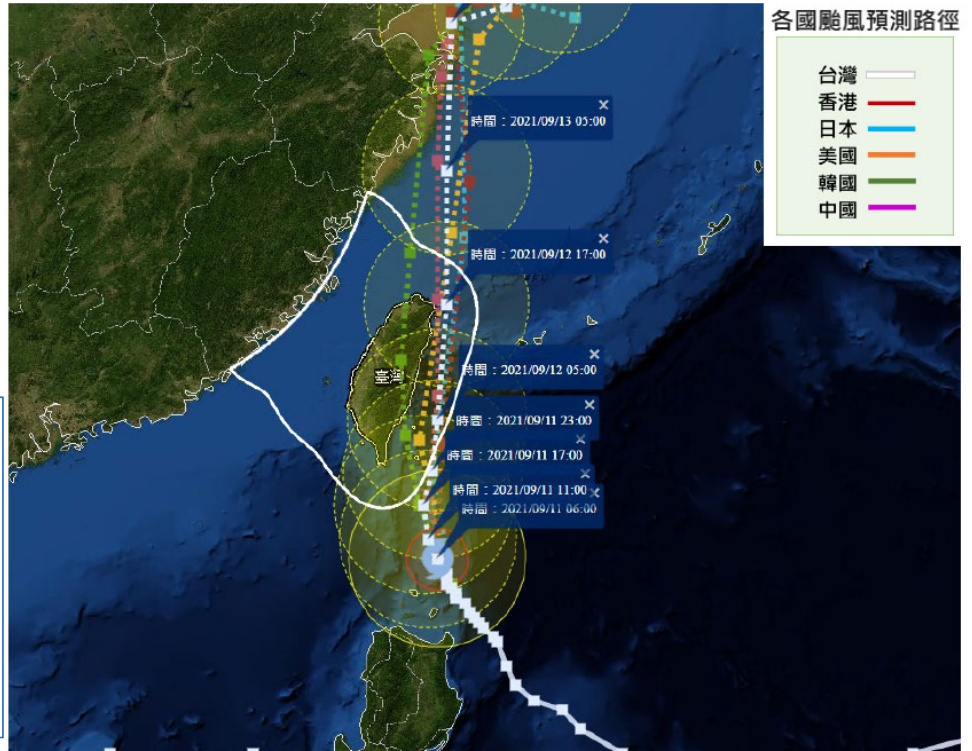


路徑潛勢與預計影響時間



颱風七級風暴風圈通過嘉義市之每6小時預測機率值

- ◆ 依據各國路徑資料顯示，與昨(10)日相比**略往東修正**，將通過東部外海，登陸臺灣機率降低。
- ◆ 本市9/11晚上至9/12上午受颱風七級暴風圈影響機率較高，約**61~77%**。

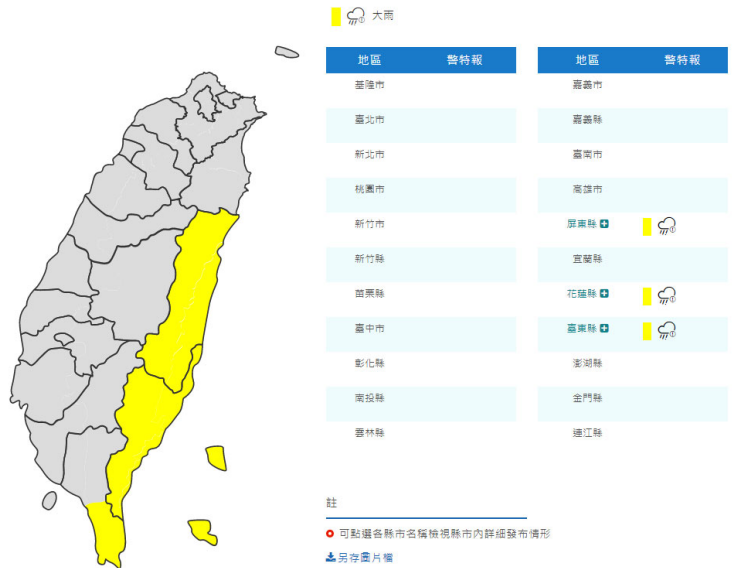
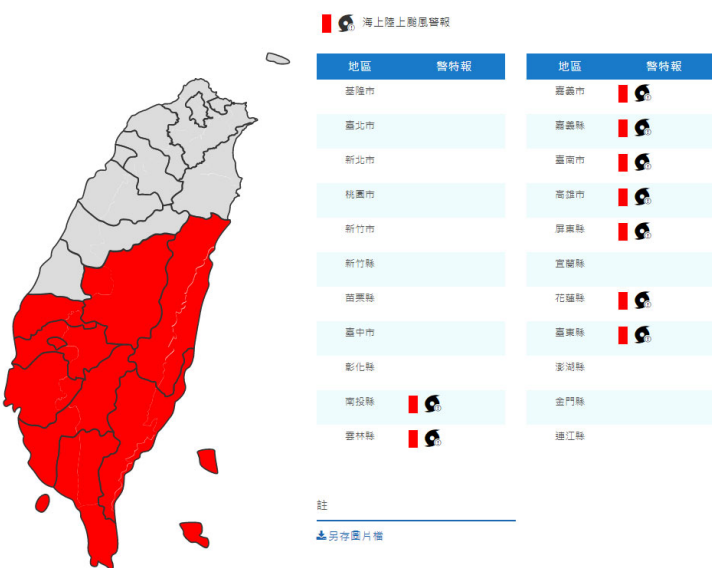


各國颱風預測路徑

- 台灣
- 香港
- 日本
- 美國
- 韓國
- 中國

警特報發布情形

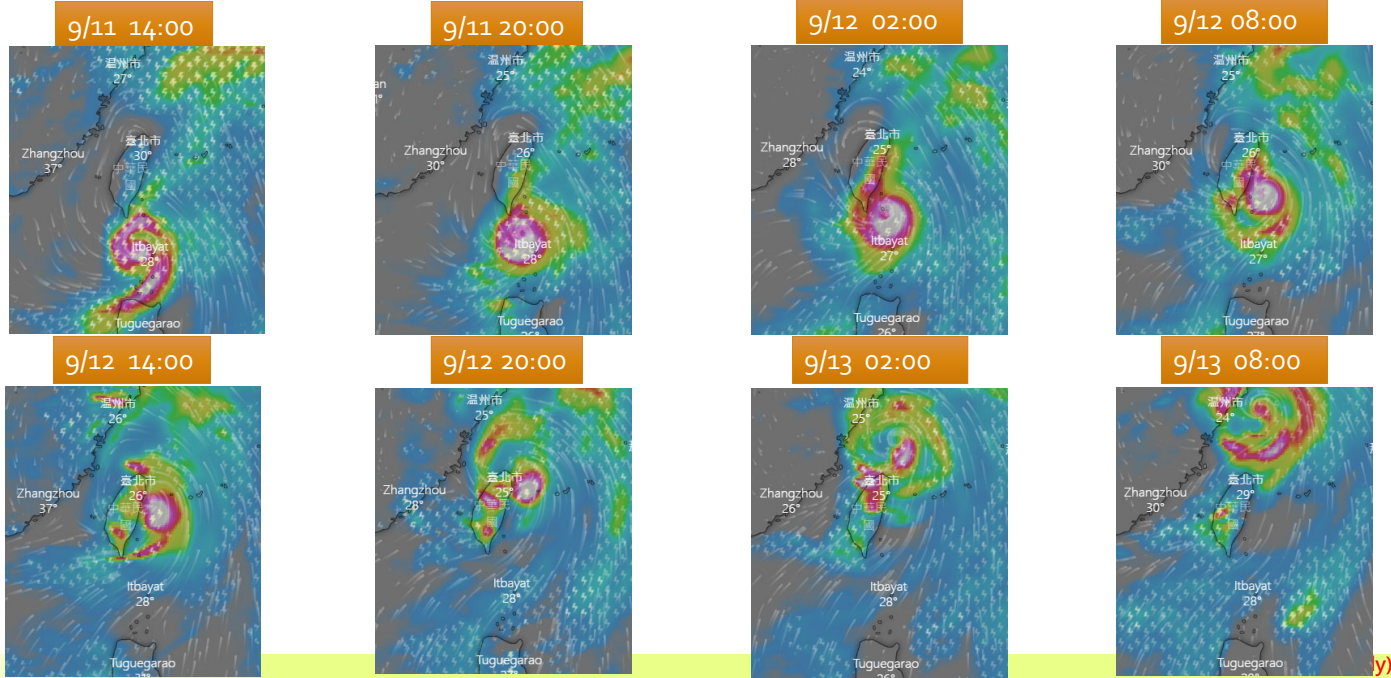
中央氣象局已將本市列為颱風警戒地區，另未發布大雨特報。



數值模式預報

□ 依據歐洲數值模式預報，璨樹颱風外圍環流於9/12開始影響本市，降雨時段為9/12下午至9/13上午。

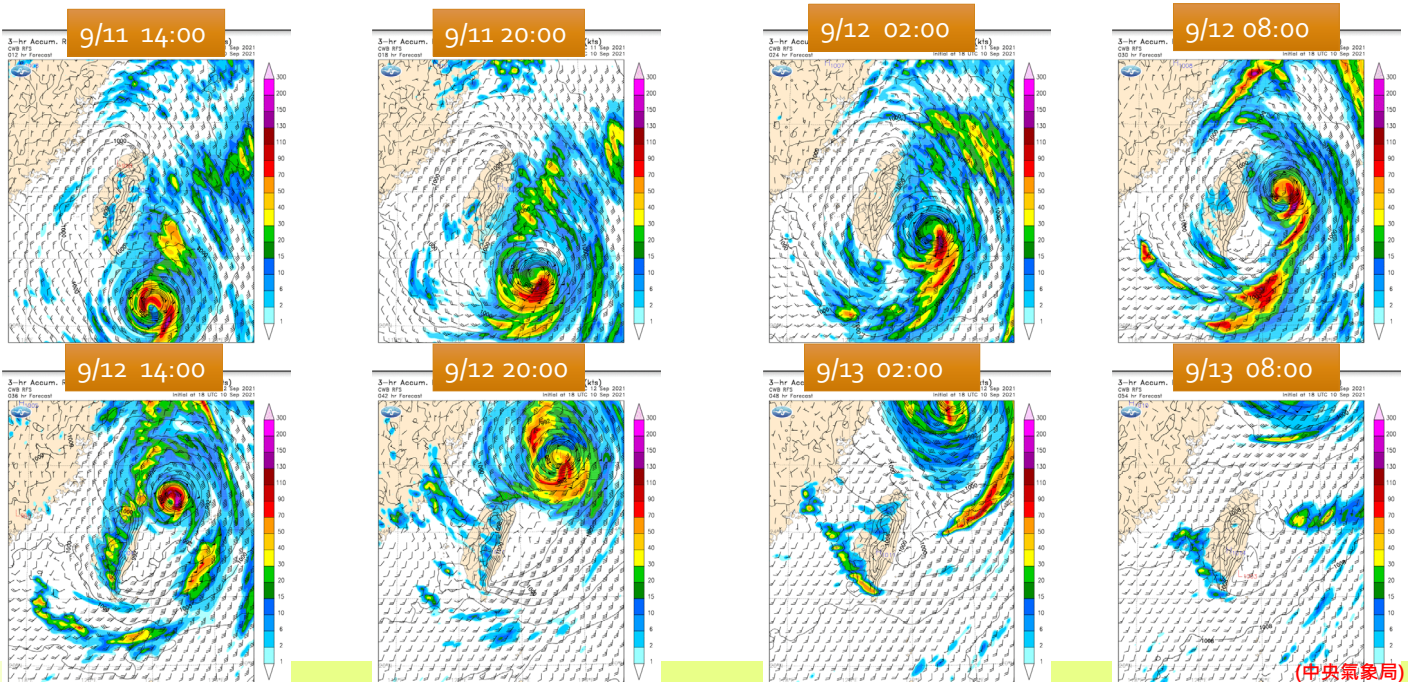
歐洲數值預報模式



數值模式預報

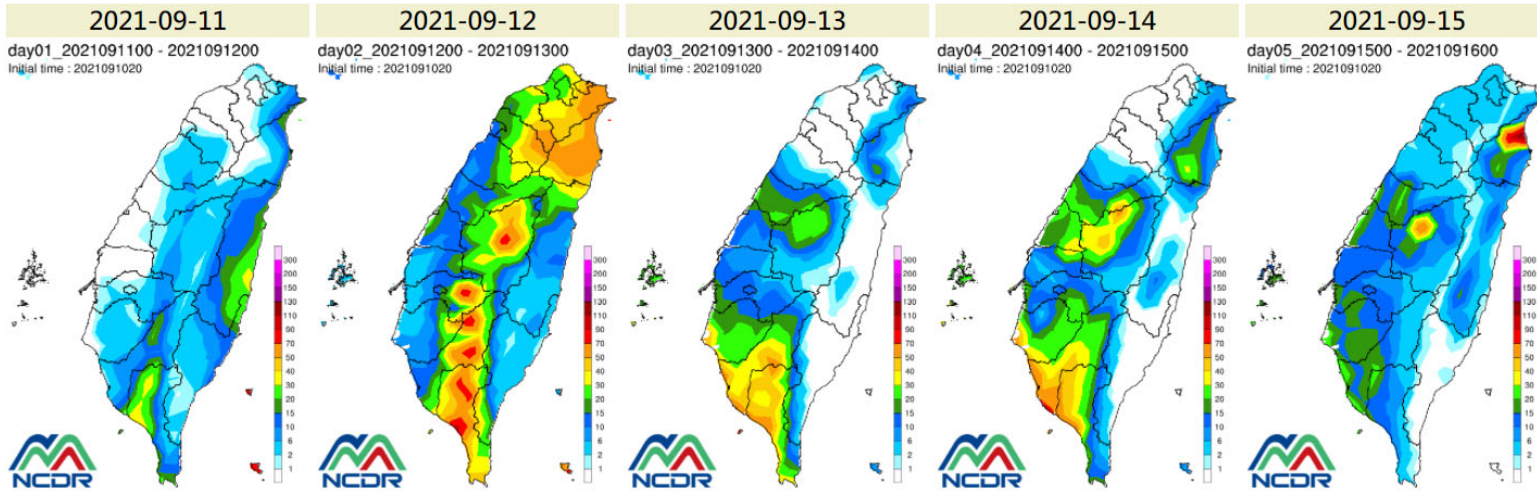
□ 依據氣象局區域數值預報模式預測，璨樹颱風9/12移動至花蓮外海，其外圍環流開始影響本市，9/12 8:00~17:00期間有降雨情形。

中央氣象局區域數值預報



降雨趨勢與雨量

- NCDR預測本市9/12受璨樹颱風外圍環流影響，降雨量約10~20mm。
- 颱風過後，南部轉西南風，發生陣雨機率增加。

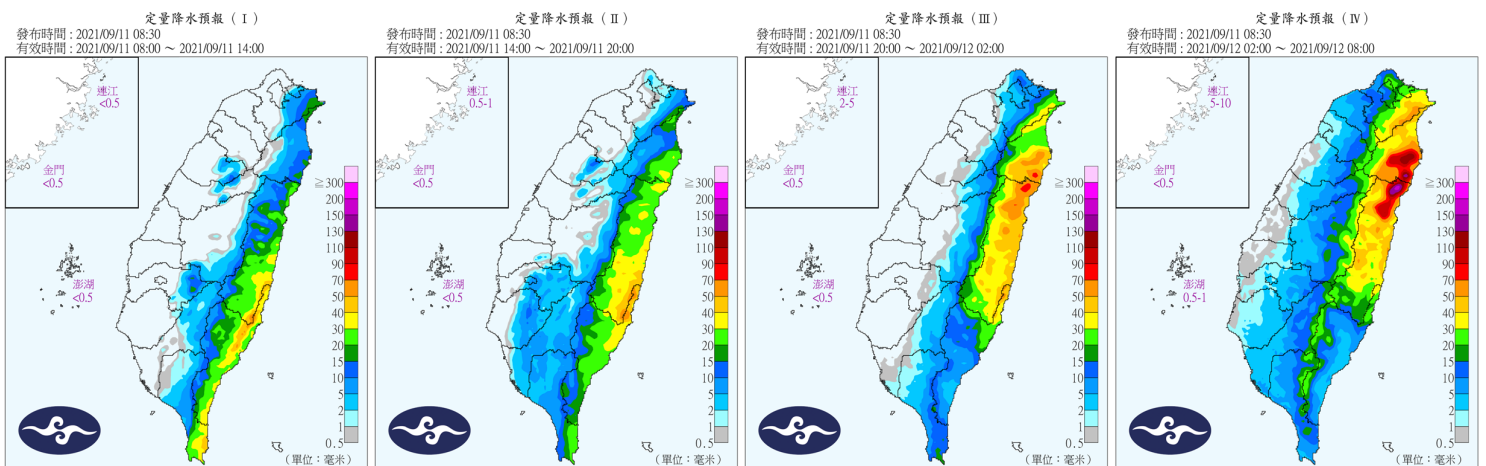


7

(天氣與氣候監測網) (此版本為實驗性產品，模擬結果僅供參考)

降雨趨勢與雨量

- 氣象局定量降水預報顯示9/11 14:00~20:00與9/12 02:00~08:00有間歇性降雨，雨量皆小於10mm。



8

(中央氣象局)

小結

- ◆ 璨樹颱風中心過去3小時強度略為減弱，目前在鵝鑾鼻的南南東方約 170 公里之海面上，其暴風圈已進入巴士海峽及臺灣東南部近海。
- ◆ 依據各國路徑資料顯示，與昨(10)日相比略往東修正，將通過東部外海，登陸臺灣機率降低，另本市9/11晚上至9/12上午受颱風七級暴風圈影響機率較高，約 61~77%。
- ◆ 中央氣象局已將本市列為颱風警戒地區，另未發布大雨特報。
- ◆ 歐洲數值模式預測璨樹颱風外圍環流於9/12開始影響本市，降雨時段為9/12下午至9/13上午；氣象局數值預報模式預測璨樹颱風9/12移動至花蓮外海，其外圍環流開始影響嘉義市，9/12 8:00~17:00期間有降雨情形。
- ◆ NCDR預測本市9/12受璨樹颱風外圍環流影響，降雨量約10~20mm。另颱風過後，南部轉西南風，發生陣雨機率增加。
- ◆ 氣象局定量降水預報顯示9/11 14:00~20:00與9/12 02:00~08:00有間歇性降雨，雨量皆小於10mm。



敬請指教