



# 黃蜂颱風情資研 判(第2報)

雲林科技大學 109.05.16 14:50



# 颱風資訊

颱風名稱：黃蜂(VONGFONG) 輕度颱風

中心位置：北緯 18.5度，東經 120.0度

速度：每小時14轉18公里速度

行進方向：向北轉東北進行

近中心最大風速：18 公尺/秒(8級風)

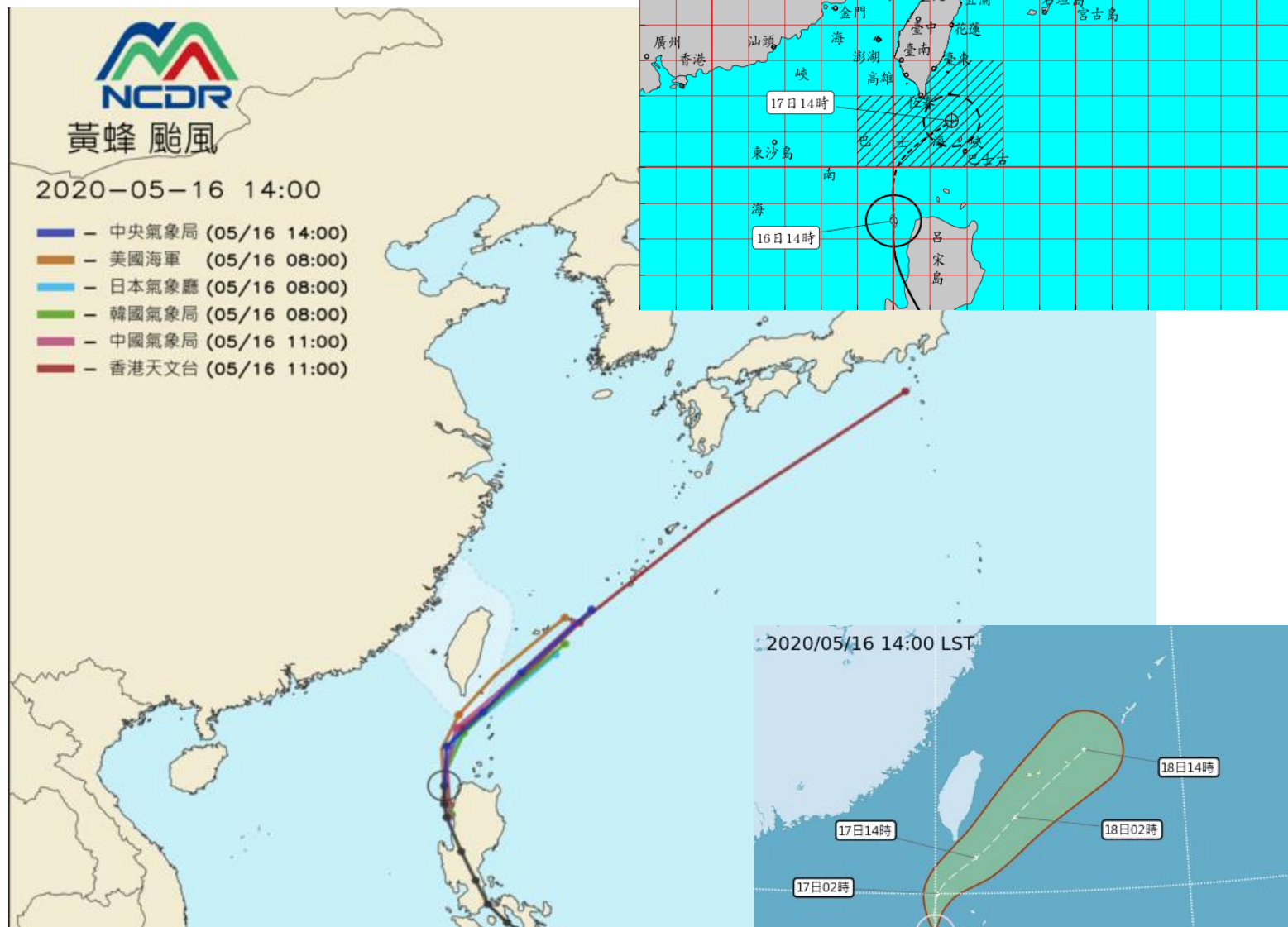
瞬間最大風速：25 公尺/秒(10級風)

七級暴風半徑：80 公里

十級風暴風半徑：-公里

(發布時間：109年5月16日14時30分)

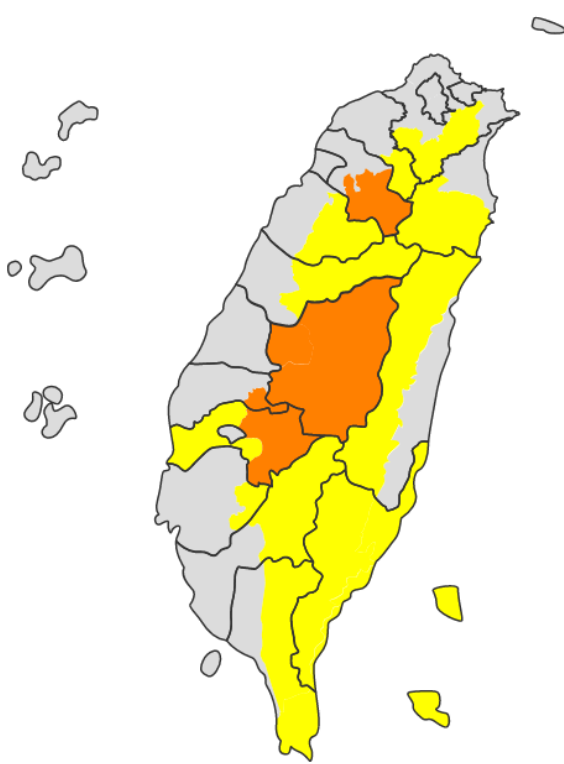
- ❑ 中央氣象局已於5/16 11:30發布海上颱風警報。
- ❑ 目前各國預測黃蜂颱風將轉往東北方向前進。



# 警特報與風雨預報

中央氣象局目前未針對嘉義市發布豪雨特報及海上颱風警報。

← 回總覽



地區	警特報	地區	警特報
基隆市		嘉義市	
臺北市		嘉義縣	大雨
新北市	大雨	臺南市	大雨
桃園市	大雨	高雄市	大雨
新竹市		屏東縣	大雨
新竹縣	超大雨	宜蘭縣	大雨
苗栗縣	大雨	花蓮縣	大雨
臺中市	大雨	臺東縣	大雨
彰化縣		澎湖縣	
南投縣	超大雨	金門縣	
雲林縣	超大雨	連江縣	

註  
 ● 可點選各縣市名稱檢視縣市內詳細發布情形  
 ↓ 另存圖片檔

← 回總覽



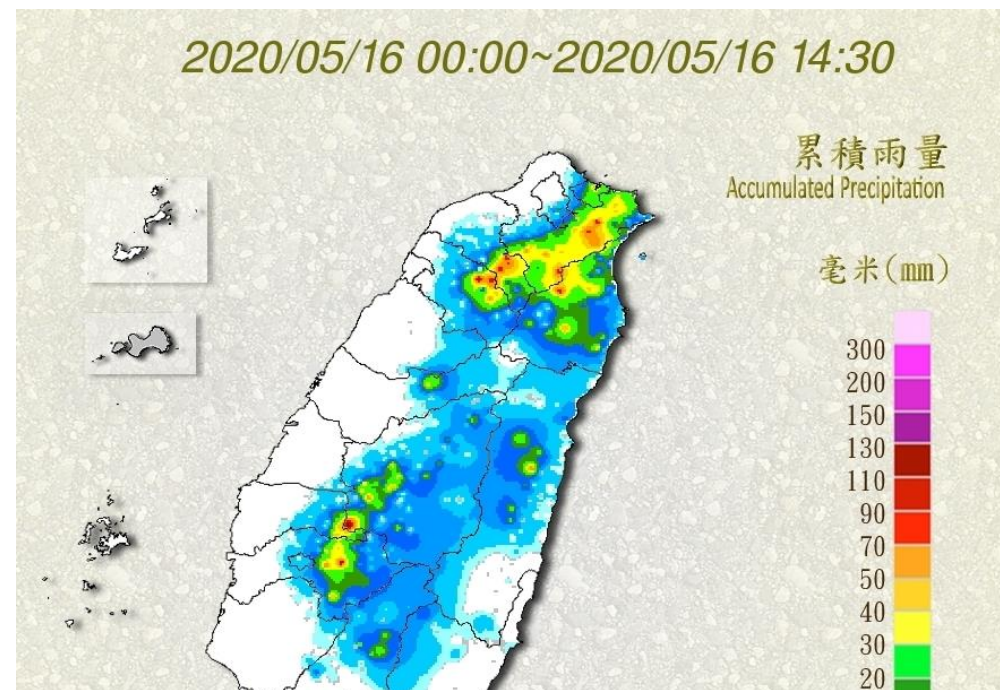
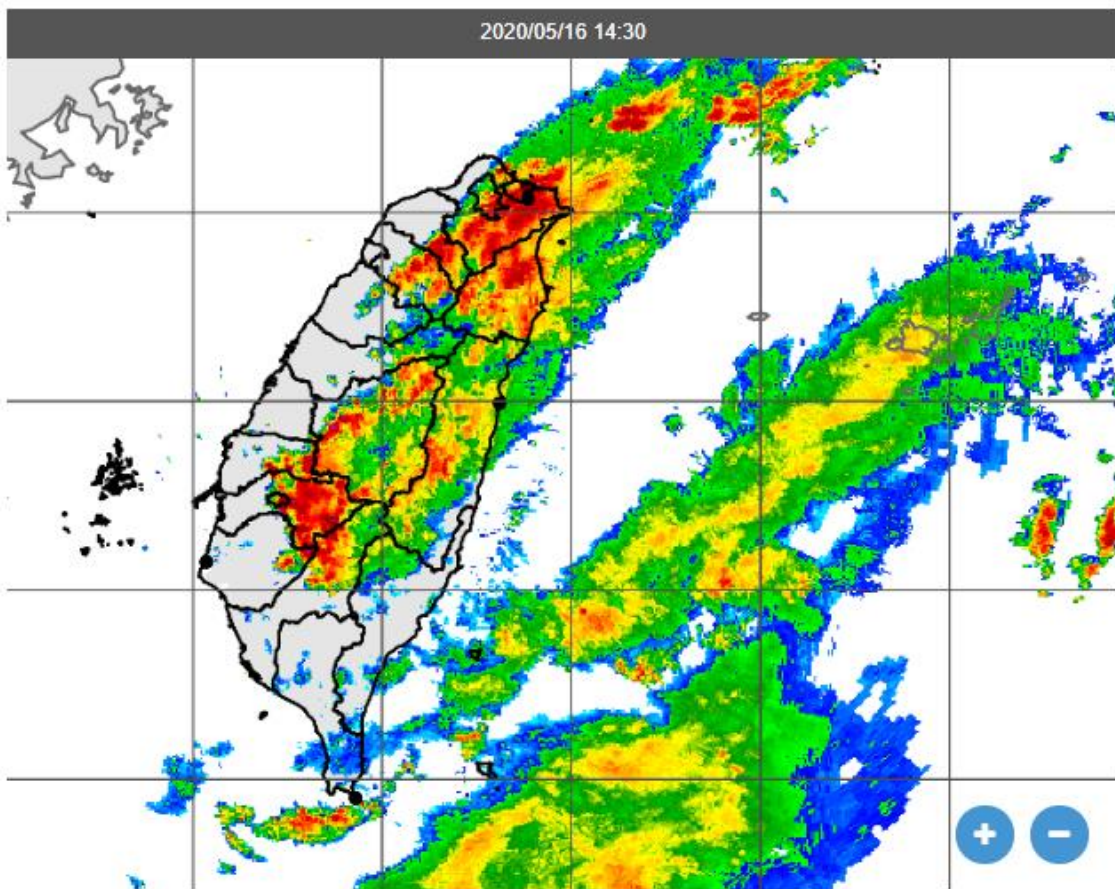
地區	警特報	地區	警特報
基隆市		嘉義市	
臺北市		嘉義縣	
新北市		臺南市	
桃園市		高雄市	
新竹市		屏東縣	
新竹縣		宜蘭縣	
苗栗縣		花蓮縣	
臺中市		臺東縣	
彰化縣		澎湖縣	
南投縣		金門縣	
雲林縣		連江縣	

註  
 ↓ 另存圖片檔



# 雷達迴波及降雨觀測

目前嘉義市上空明顯有水氣涵蓋，另依據雨量觀測資料顯示，已有降雨情形發生，最大時雨量18.5mm。



• 本表中「-」代表雨量0毫米，「X」代表無資料。

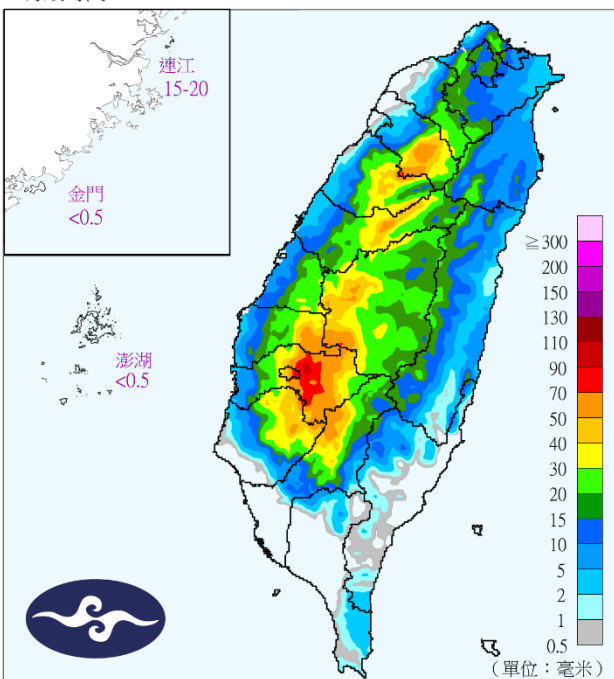
測站名稱	行政區	10分鐘	1小時	3小時
嘉義農試	東區	12.5	18.5	18.5
嘉義市東區	東區	2.0	5.5	5.5

# 降雨量預測

□ 定量降水預報顯示嘉義市5/16 14:00~20:00 之6小時累積雨量約40-90mm。

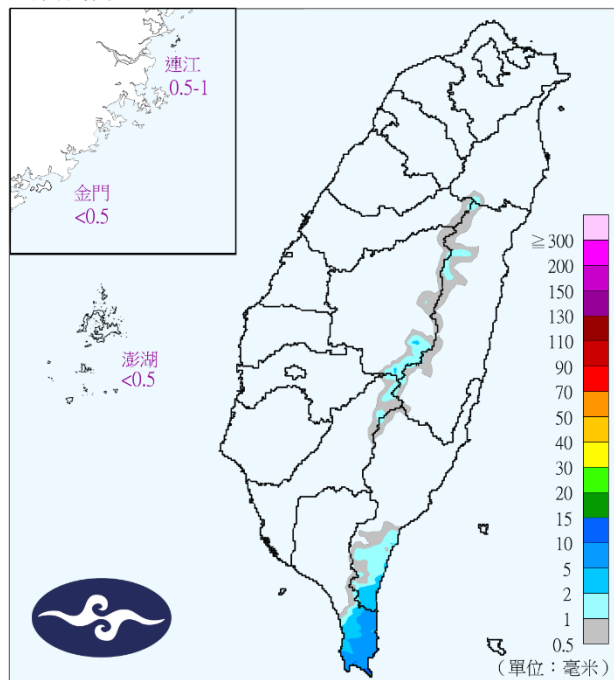
定量降水預報 ( I )

發布時間：2020/05/16 11:30  
有效時間：2020/05/16 14:00 ~ 2020/05/16 20:00



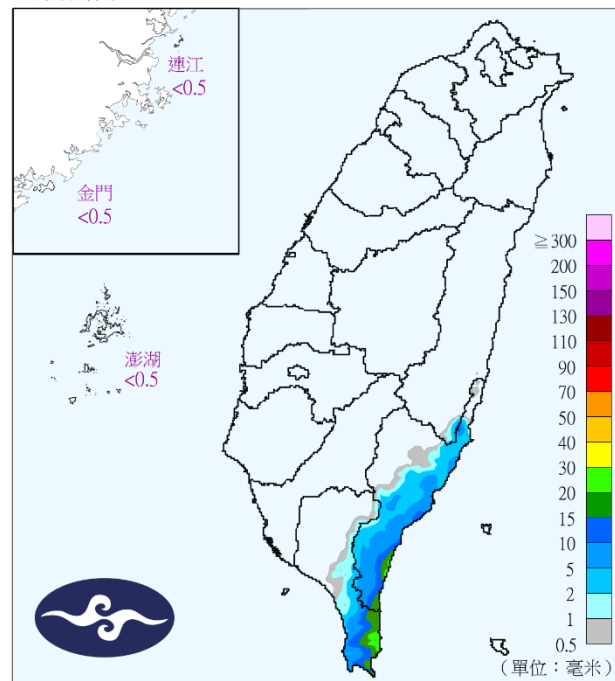
定量降水預報 ( II )

發布時間：2020/05/16 11:30  
有效時間：2020/05/16 20:00 ~ 2020/05/17 02:00



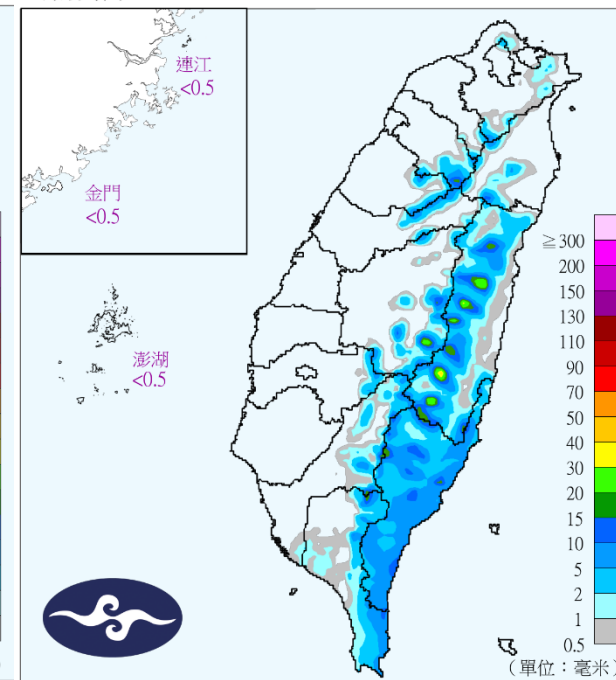
定量降水預報 ( III )

發布時間：2020/05/16 11:30  
有效時間：2020/05/17 02:00 ~ 2020/05/17 08:00



定量降水預報 ( IV )

發布時間：2020/05/16 11:30  
有效時間：2020/05/17 08:00 ~ 2020/05/17 14:00

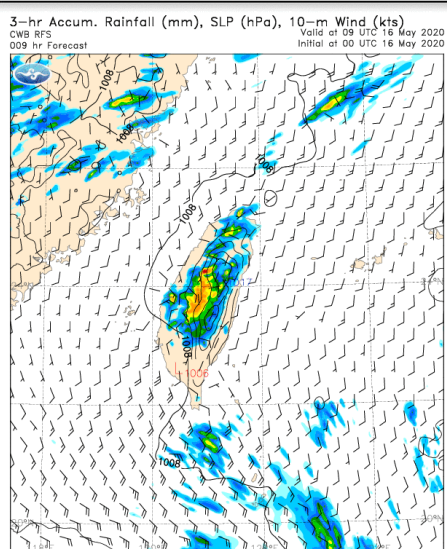




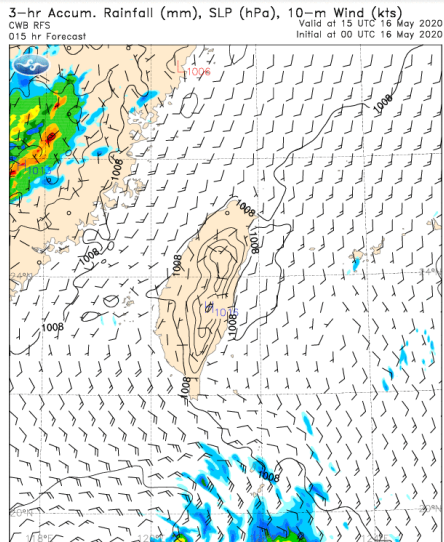
# 降雨量預測

中央氣象局數值模式與歐洲模式預測嘉義市5/16下午將有明顯降雨情形。

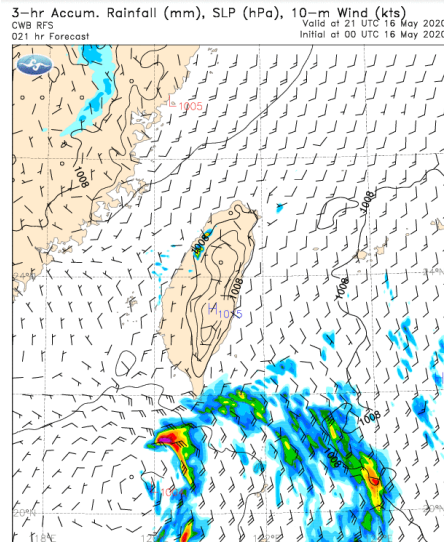
5/16 05:00



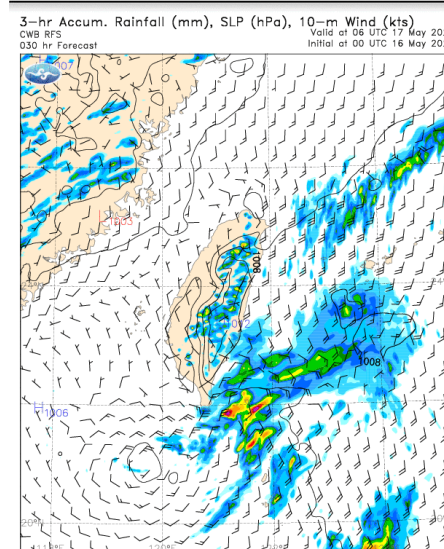
5/16 23:00



5/17 05:00

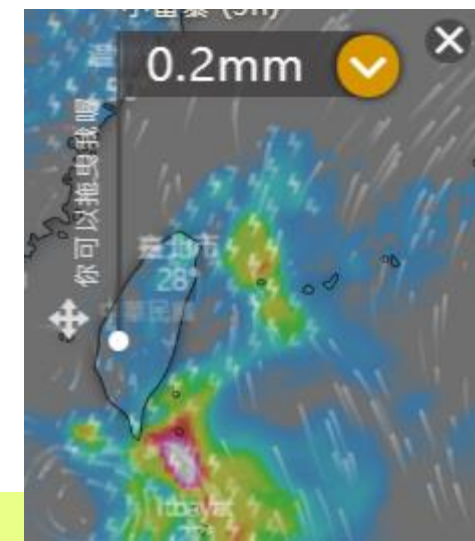
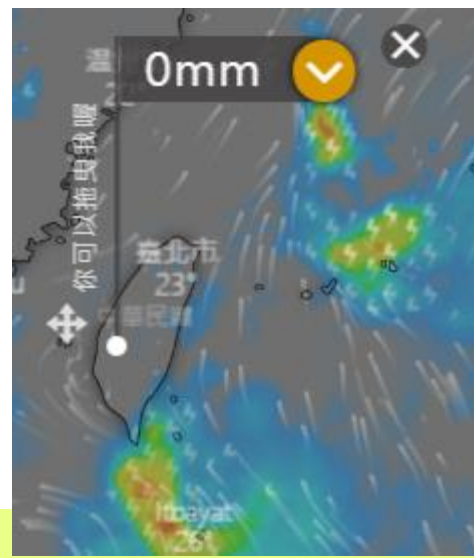


5/17 11:00



中央氣象局

歐洲模式



# 小結

- ◆中央氣象局已於5/16 11:30發布海上颱風警報，目前各國預測黃蜂颱風將轉往東北方向前進。
- ◆中央氣象局目前未針對嘉義市發布豪雨特報及海上颱風警報。
- ◆目前嘉義市上空明顯有水氣涵蓋，另依據雨量觀測資料顯示，已有降雨情形發生，最大時雨量18.5mm。
- ◆定量降水預報顯示嘉義市5/16 14:00~20:00 之6小時累積雨量約40-90mm。
- ◆中央氣象局數值模式與歐洲模式預測嘉義市5/16下午將有明顯降雨情形。

